
Strada Alta Etappe 2



Distanz: 20.2 km

Zeitbedarf: 5½ h

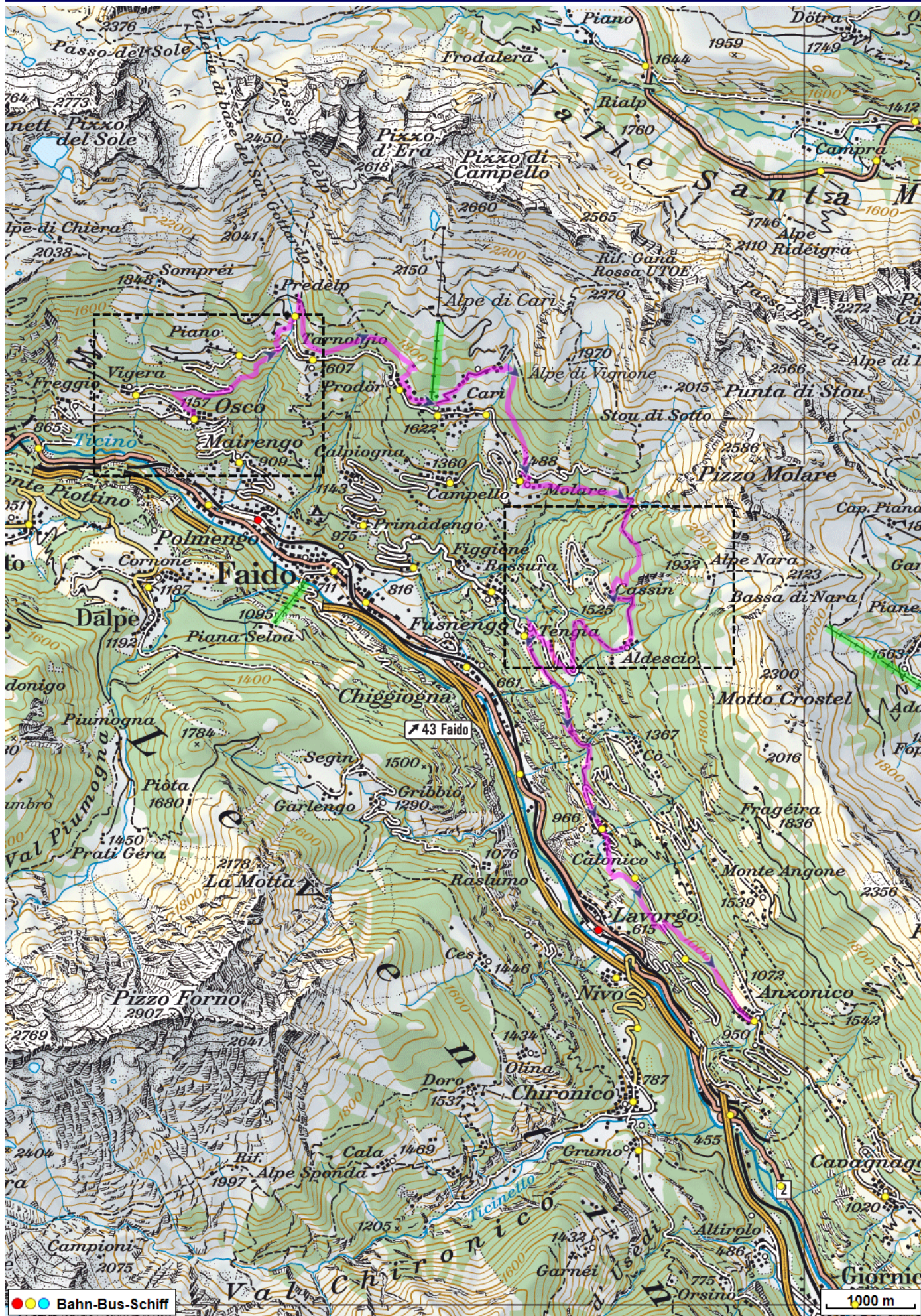
Aufstieg: 1325 m

Abstieg: 1485 m

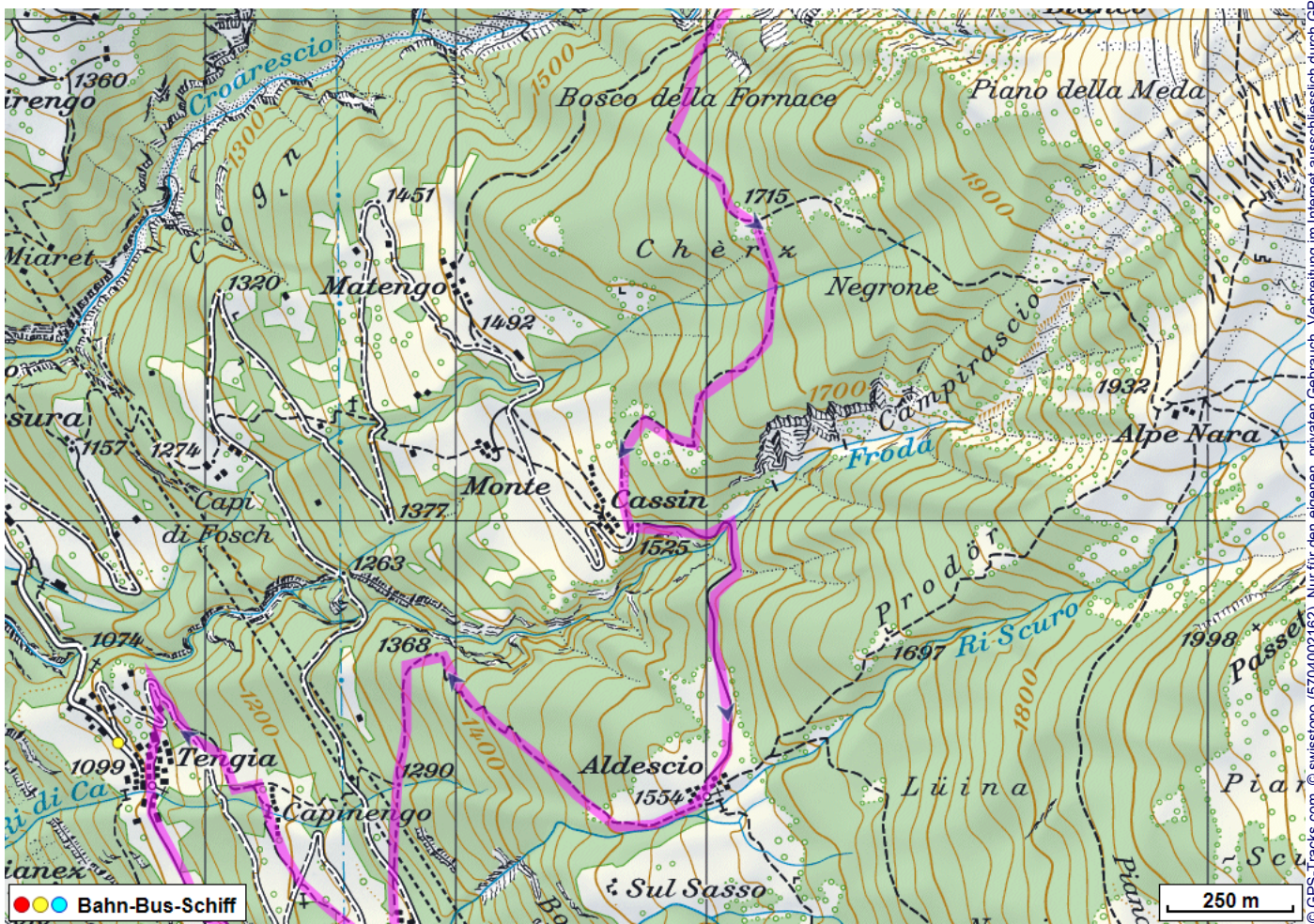
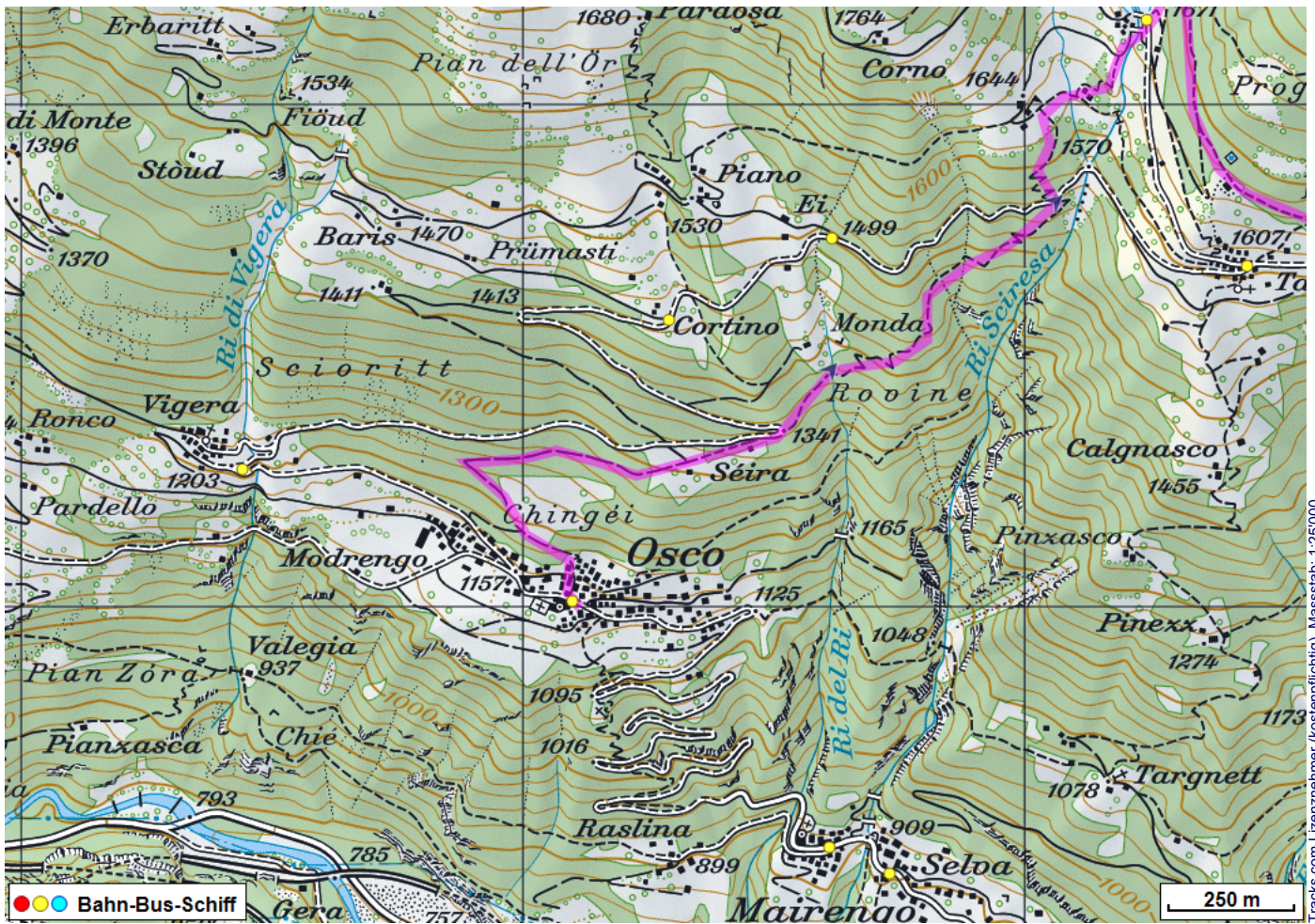
Höchster Punkt: 1754 m.ü.M.

Tourenbeschreibung

Strada Alta Etappe 2



Strada Alta Etappe 2



© GPS-Tracks.com. © swisstopo (5704002162). Nur für den eigenen, privaten Gebrauch. Verbreitung im Internet ausschliesslich durch GPS-Tracks.com Lizenznehmer (kostenpflichtig). Massstab: 1:25000

Strada Alta Etappe 2



Höhenprofil

