
Schneeschuhtour Rothenthurm



Distanz: 8.3 km

Zeitbedarf: 3 h

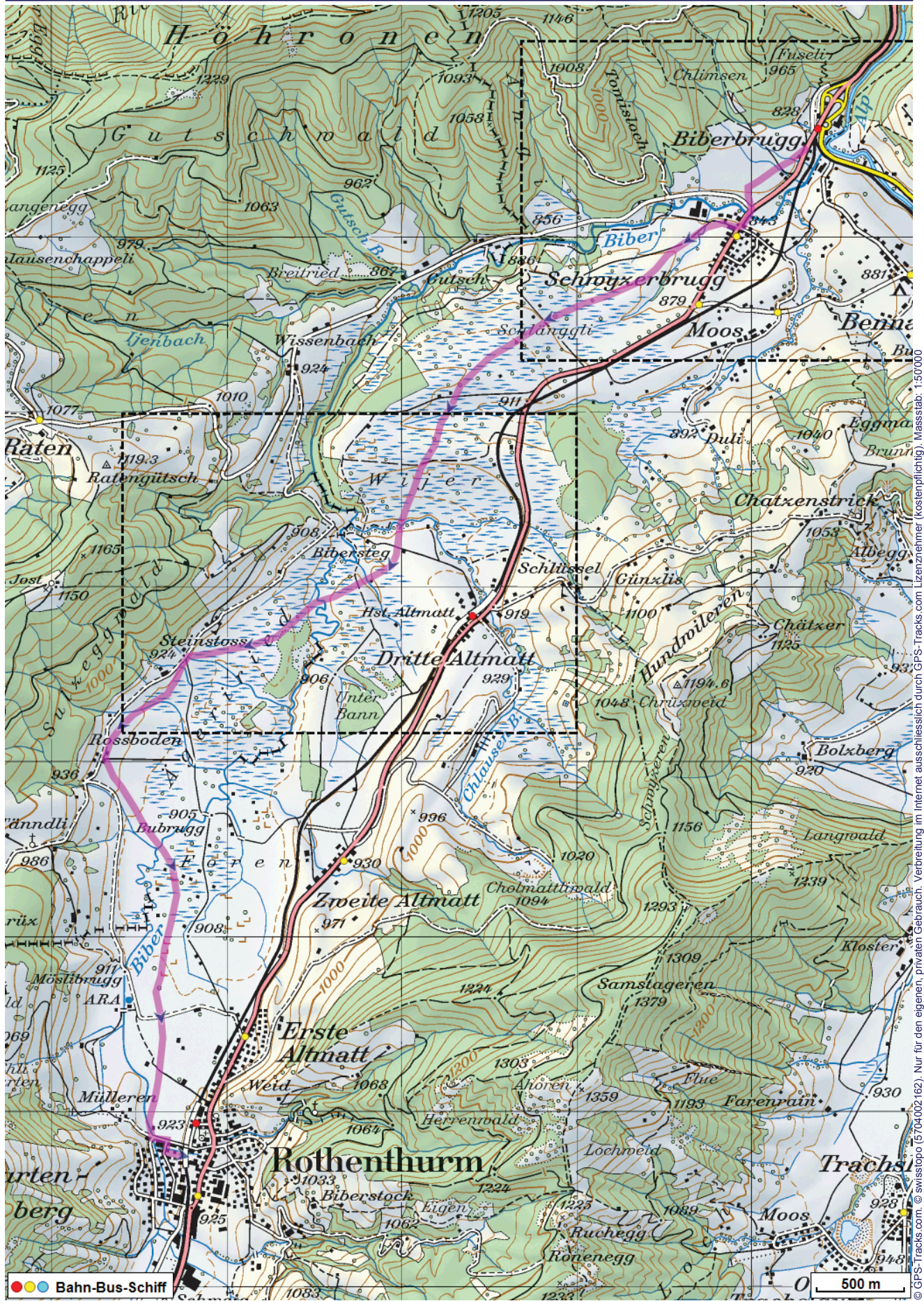
Aufstieg: 125 m

Abstieg: 43 m

Höchster Punkt: 934 m.ü.M.

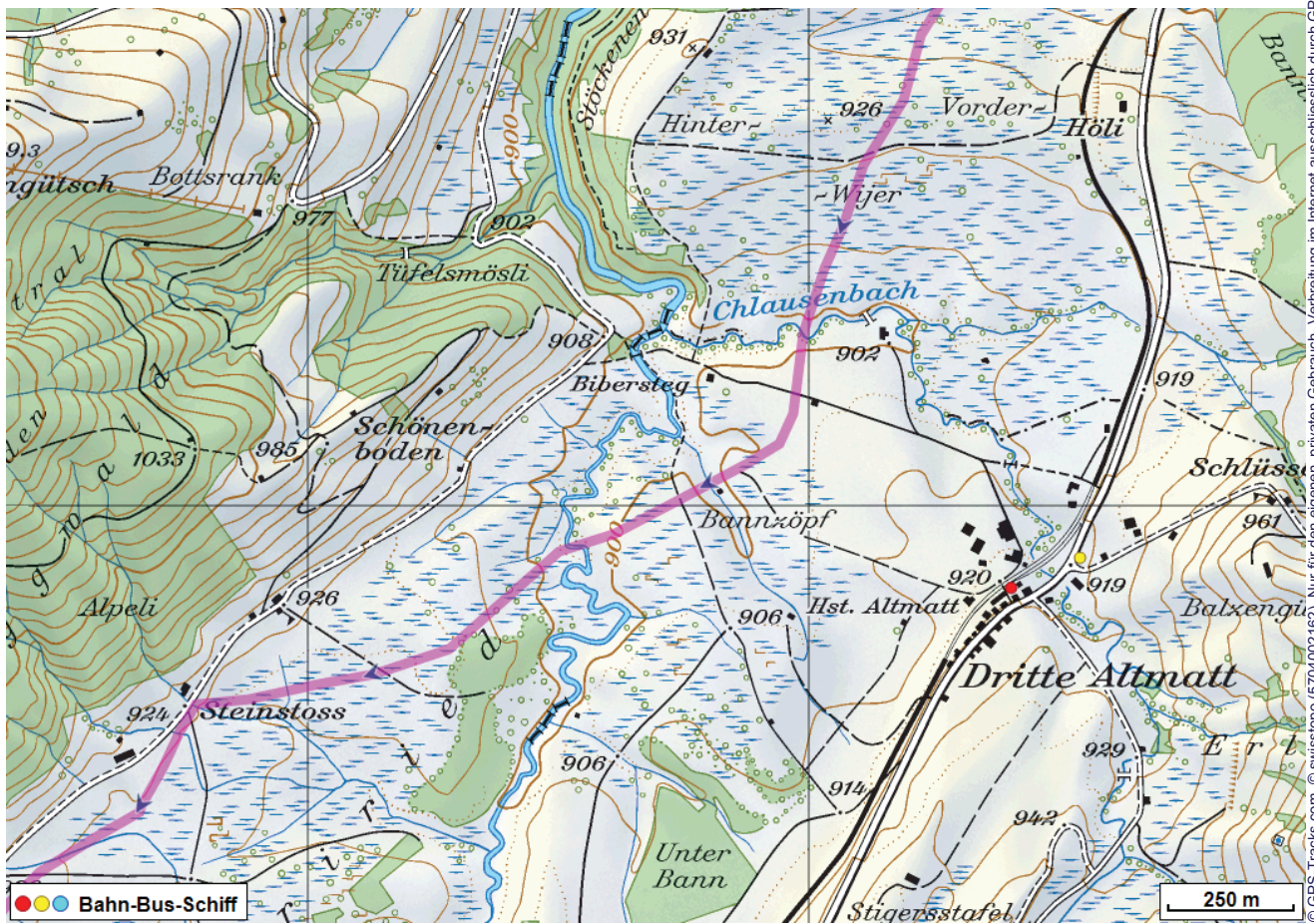
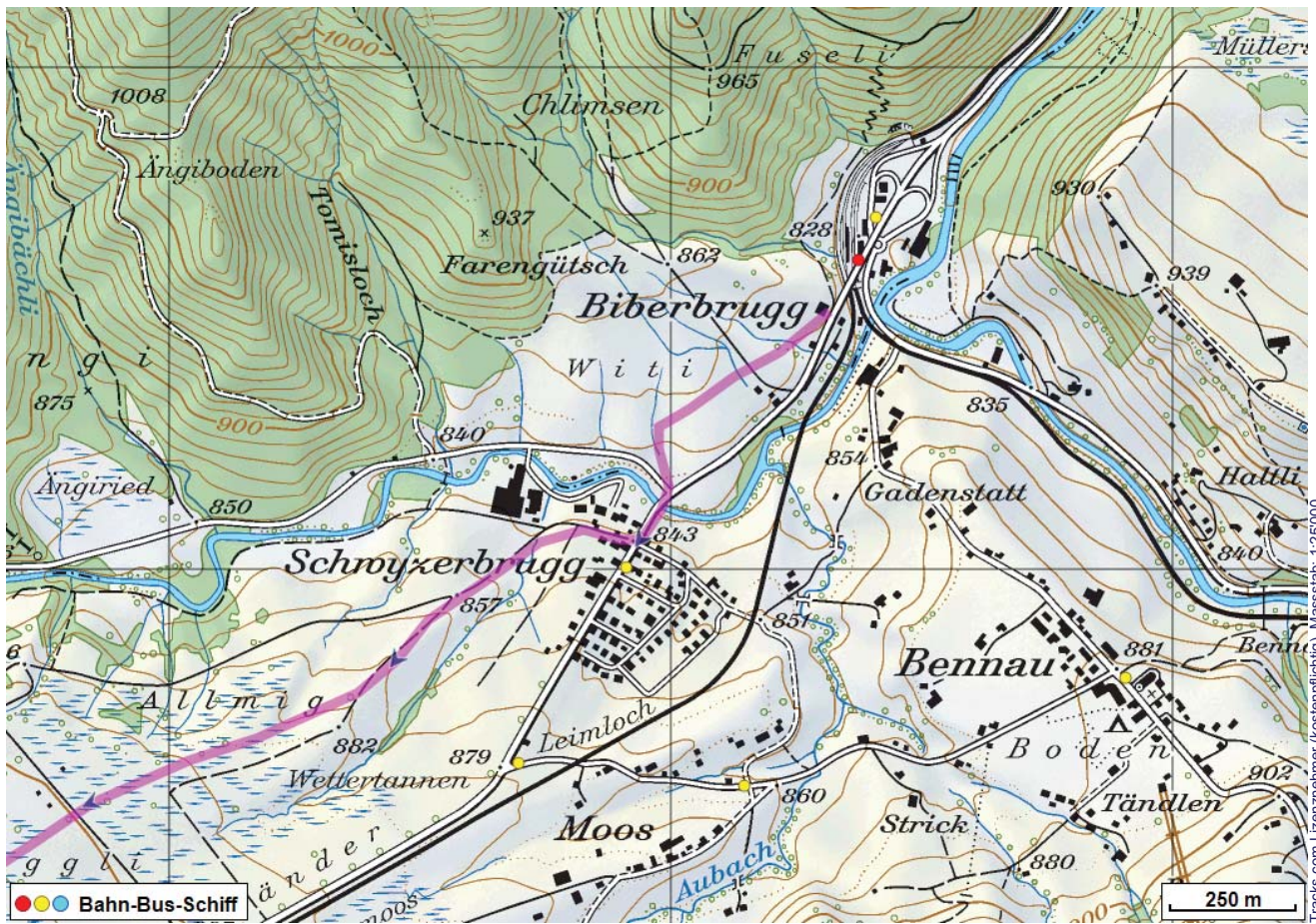
Tourenbeschreibung

Schneeschuhtour Rothenthurm



© GPS-Tracks.com. © swisstopo (5704002.162). Nur für den eigenen, privaten Gebrauch. Verbreitung im Internet ausschliesslich durch GPS-Tracks.com. Lizenznehmer (kostenpflichtig). Massstab: 1:50'000

Schneeschuhtour Rothenthurm



Schneeschuhtour Rothenthurm



Höhenprofil

