
Bergwanderung Sittlisaip-Strengmatt



Distanz: 16 km

Zeitbedarf: 6¼ h

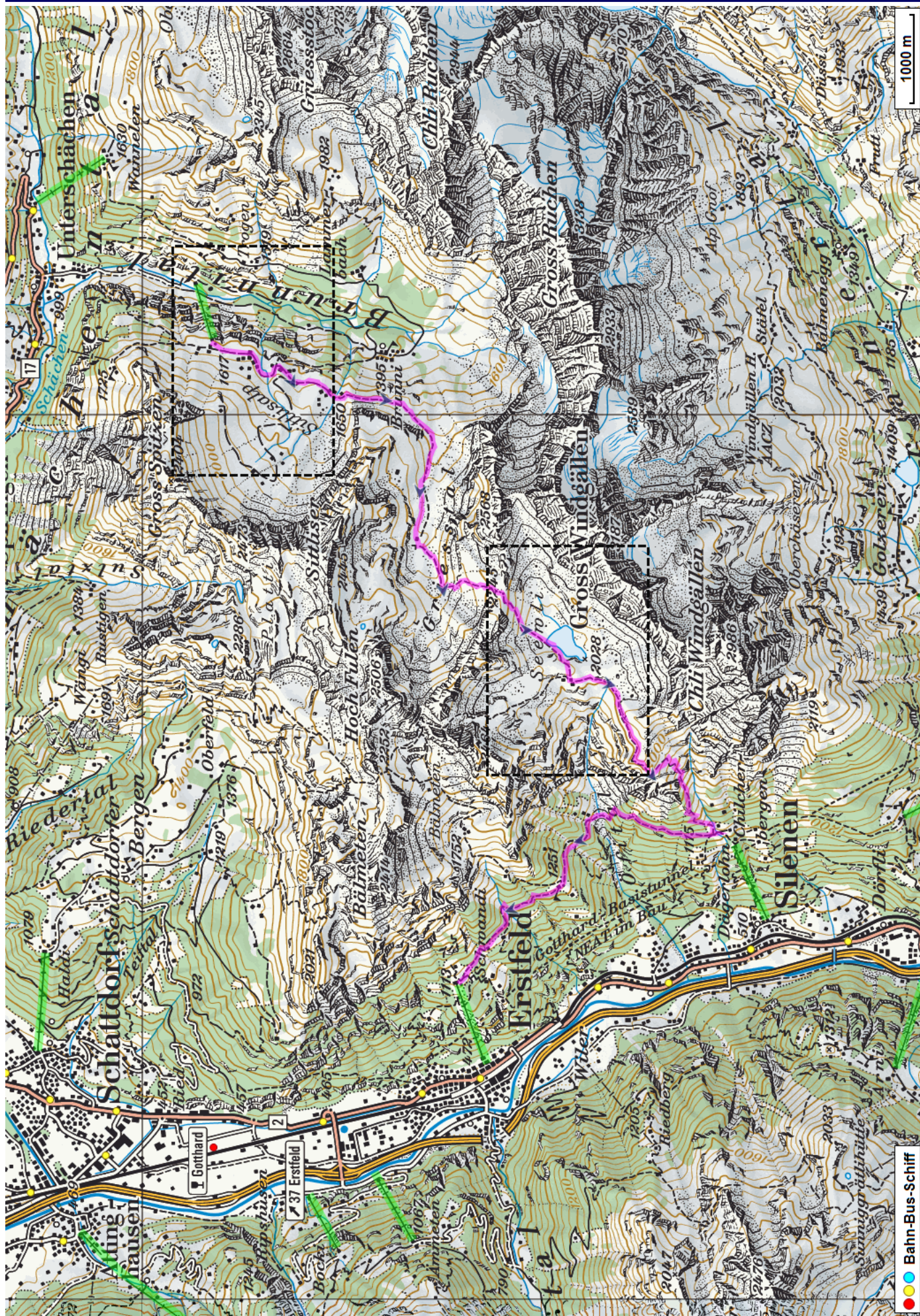
Aufstieg: 1241 m

Abstieg: 1758 m

Höchster Punkt: 2242 m.ü.M.

Tourenbeschreibung

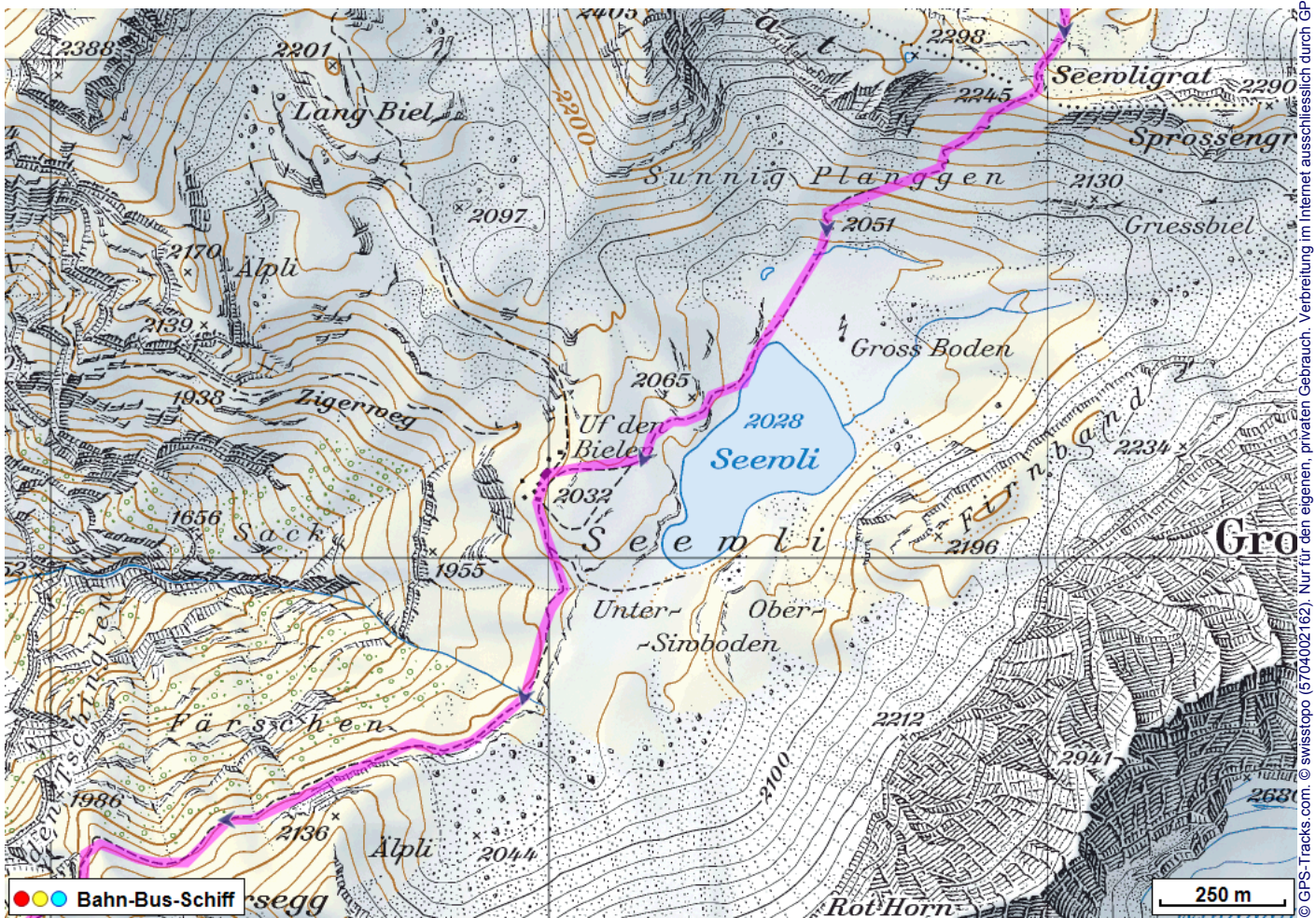
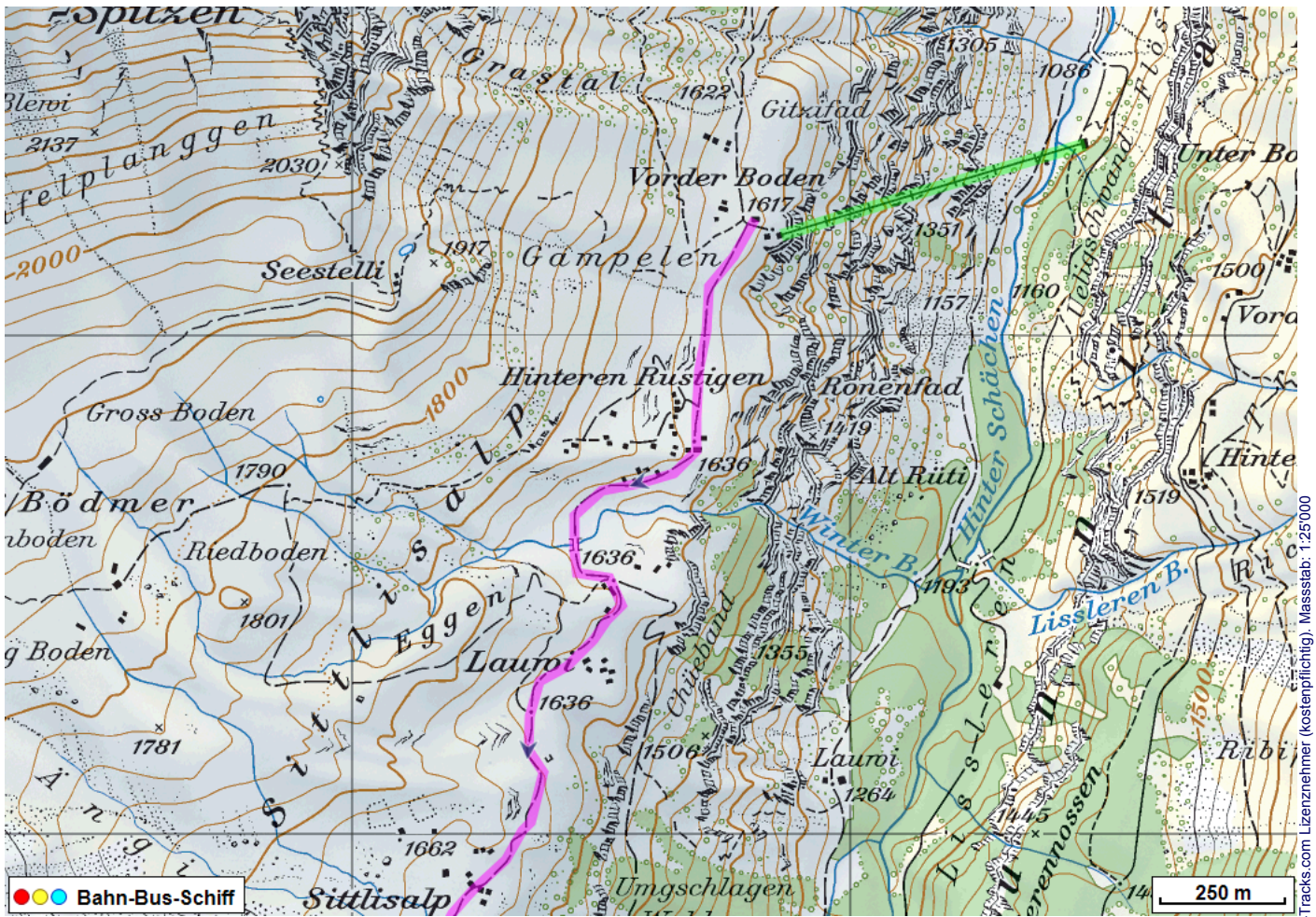
Bergwanderung Sittlisalp-Strengmatt



Bahn-Bus-Schiff



Bergwanderung Sittlisalp-Strengmatt



© GPS-Tracks.com. © swisstopo (6704002162). Nur für den eigenen, privaten Gebrauch. Verbreitung im Internet ausschliesslich durch GPS-Tracks.com Lizenznehmer (kostenpflichtig). Massstab: 1:25000

Bergwanderung Sittlialp-Strengmatt



Höhenprofil

