
Bergwanderung Bisisthal Klausenpass



Distanz: 15.3 km

Zeitbedarf: 5½ h

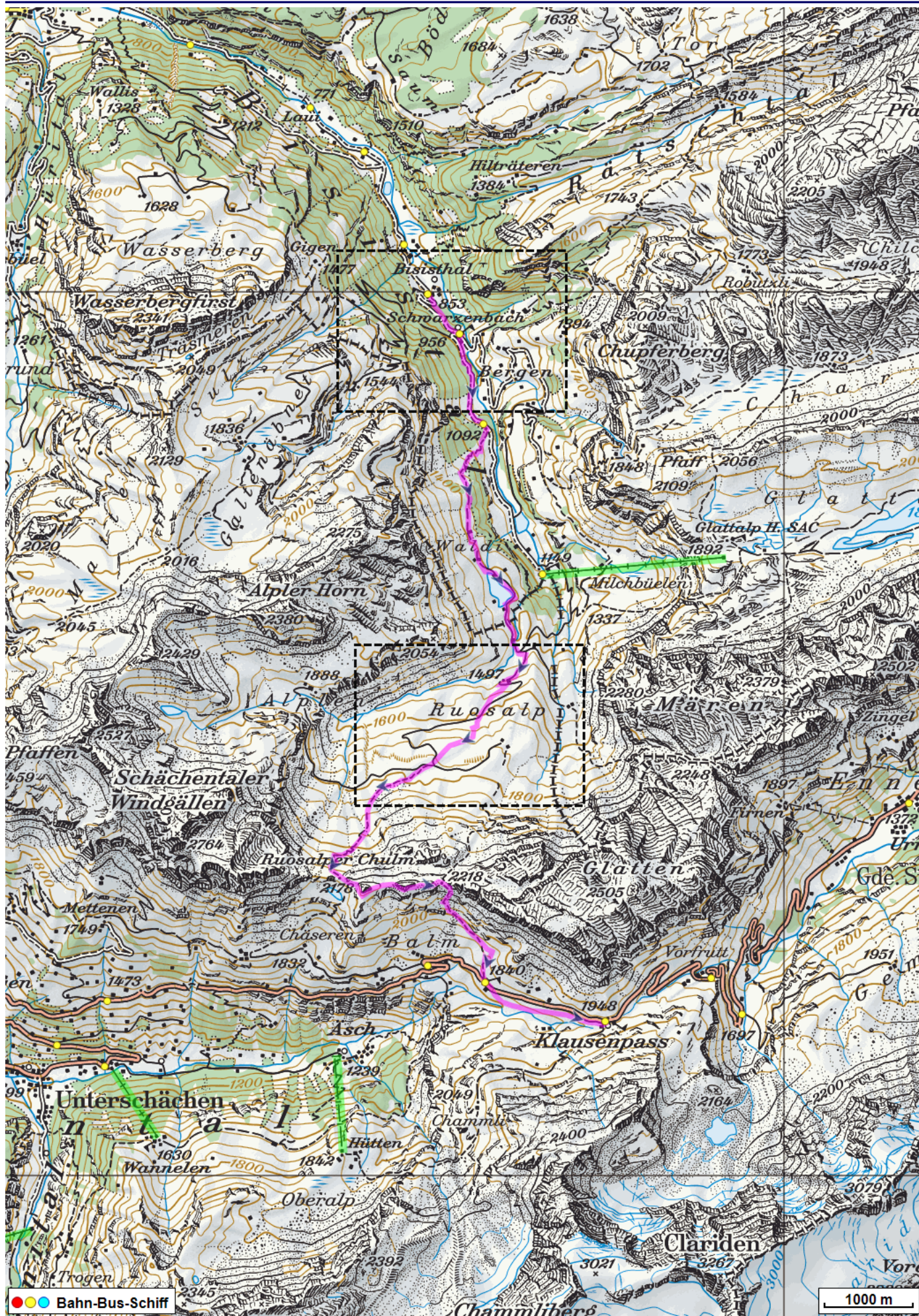
Aufstieg: 1717 m

Abstieg: 622 m

Höchster Punkt: 2296 m.ü.M.

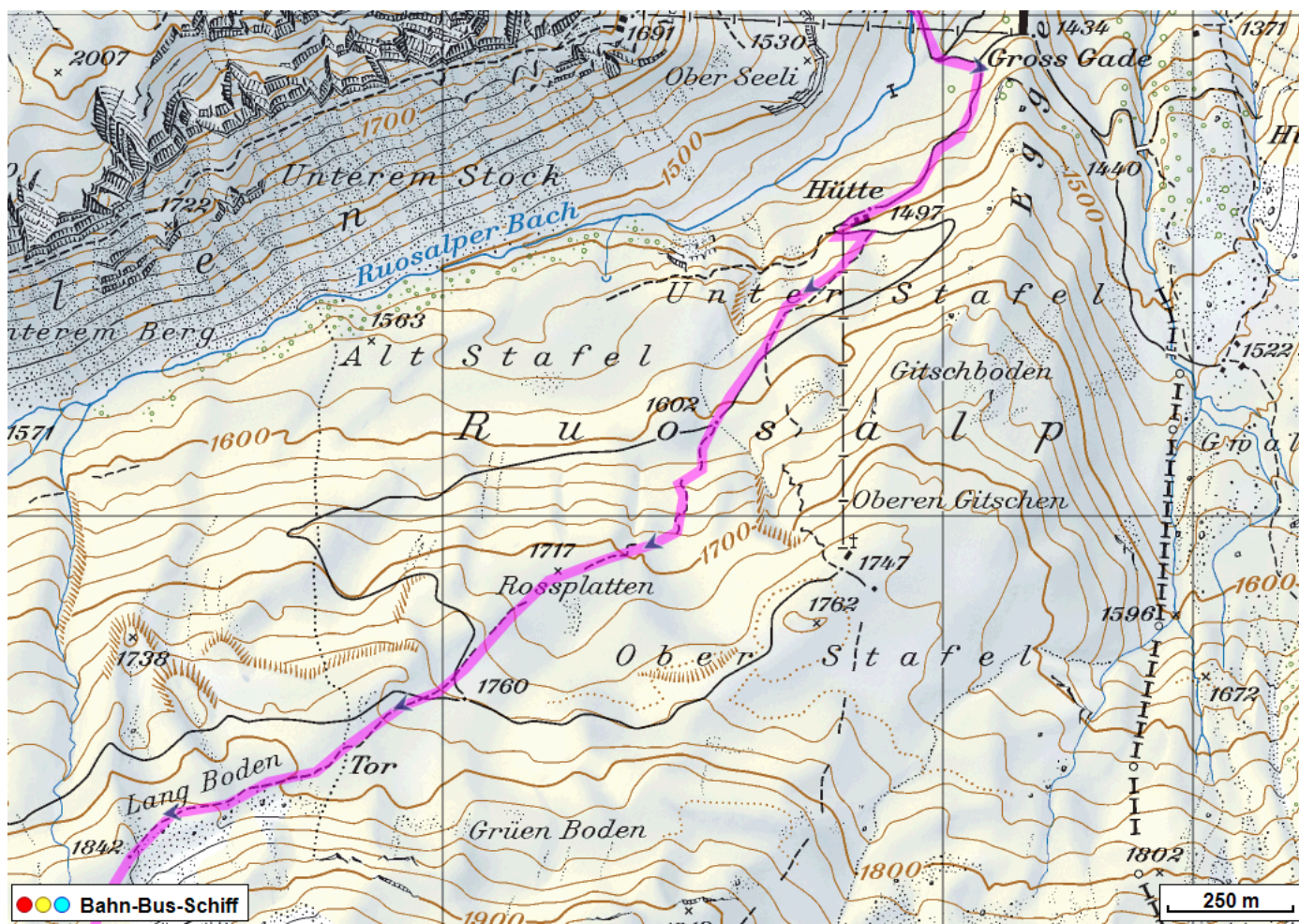
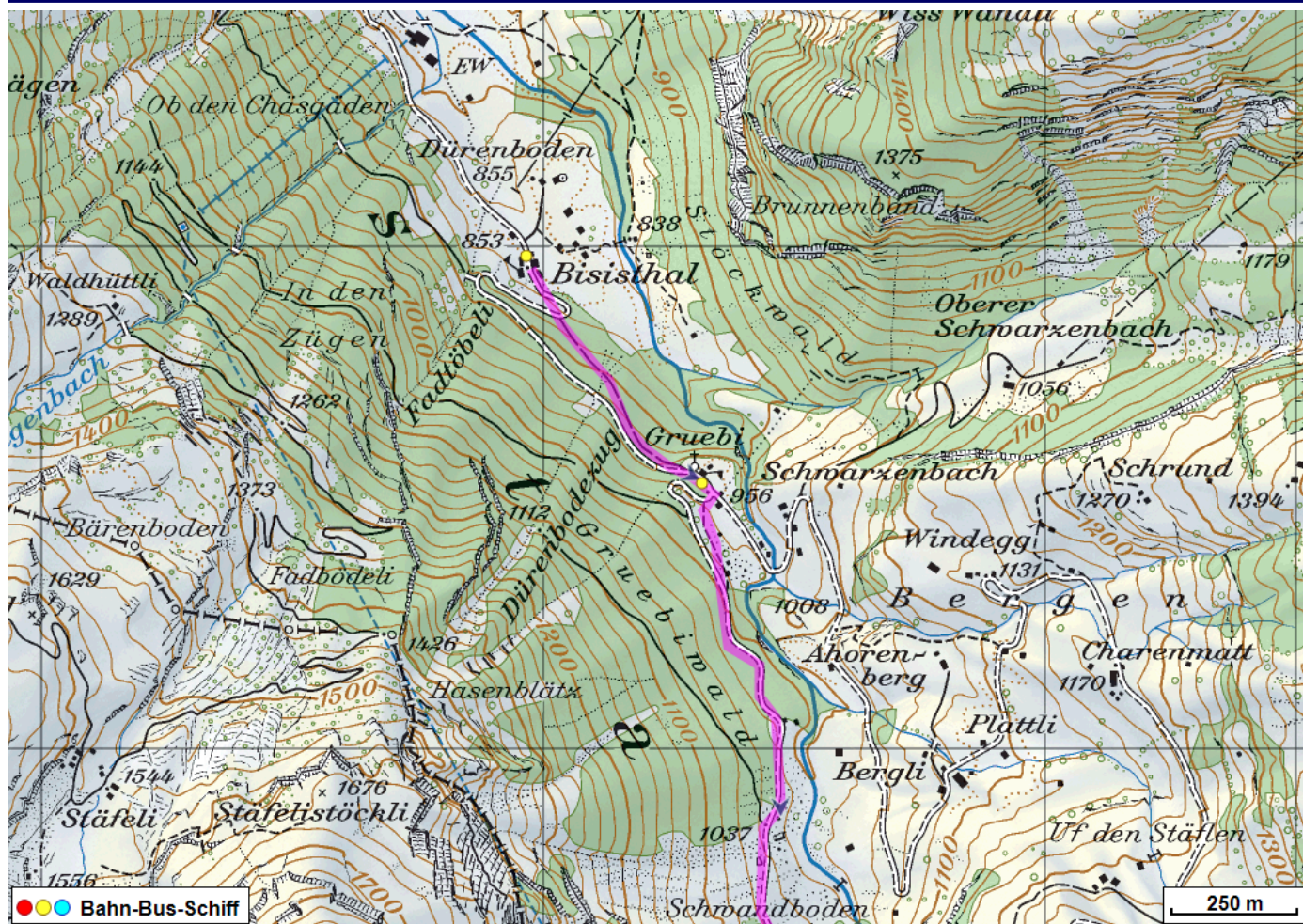
Tourenbeschreibung

Bergwanderung Bisisthal Klausenpass



© GPS-Tracks.com. © swisstopo (6704002162). Nur für den eigenen, privaten Gebrauch. Verbreitung im Internet ausschliesslich durch GPS-Tracks.com Lizenznehmer (kostenpflichtig). Massstab: 1:100'000

Bergwanderung Bisisthal Klausenpass



© GPS-Tracks.com. © swisstopo (6704002162). Nur für den eigenen, privaten Gebrauch. Verbreitung im Internet ausschliesslich durch GPS-Tracks.com Lizenznehmer (kostenpflichtig). Massstab: 1:25000

Bergwanderung Bisisthal Klausenpass



Höhenprofil

