

---

# Bergwanderung Maderanertal Cavardirashütte

---



**Distanz:** 9.5 km

**Zeitbedarf:** 5¼ h

**Aufstieg:** 1499 m

**Abstieg:** 110 m

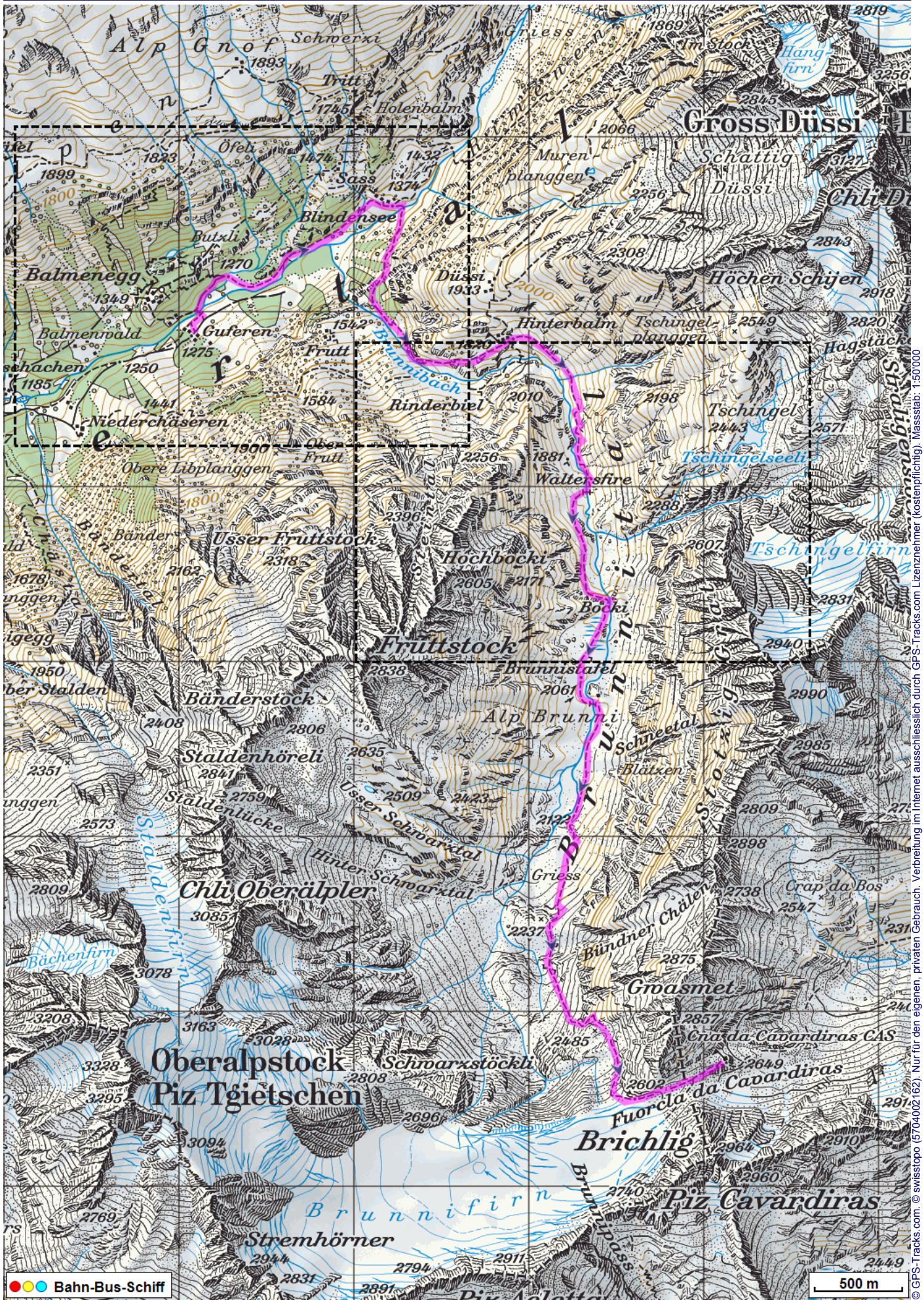
**Höchster Punkt:** 2647 m.ü.M.

---

## Tourenbeschreibung



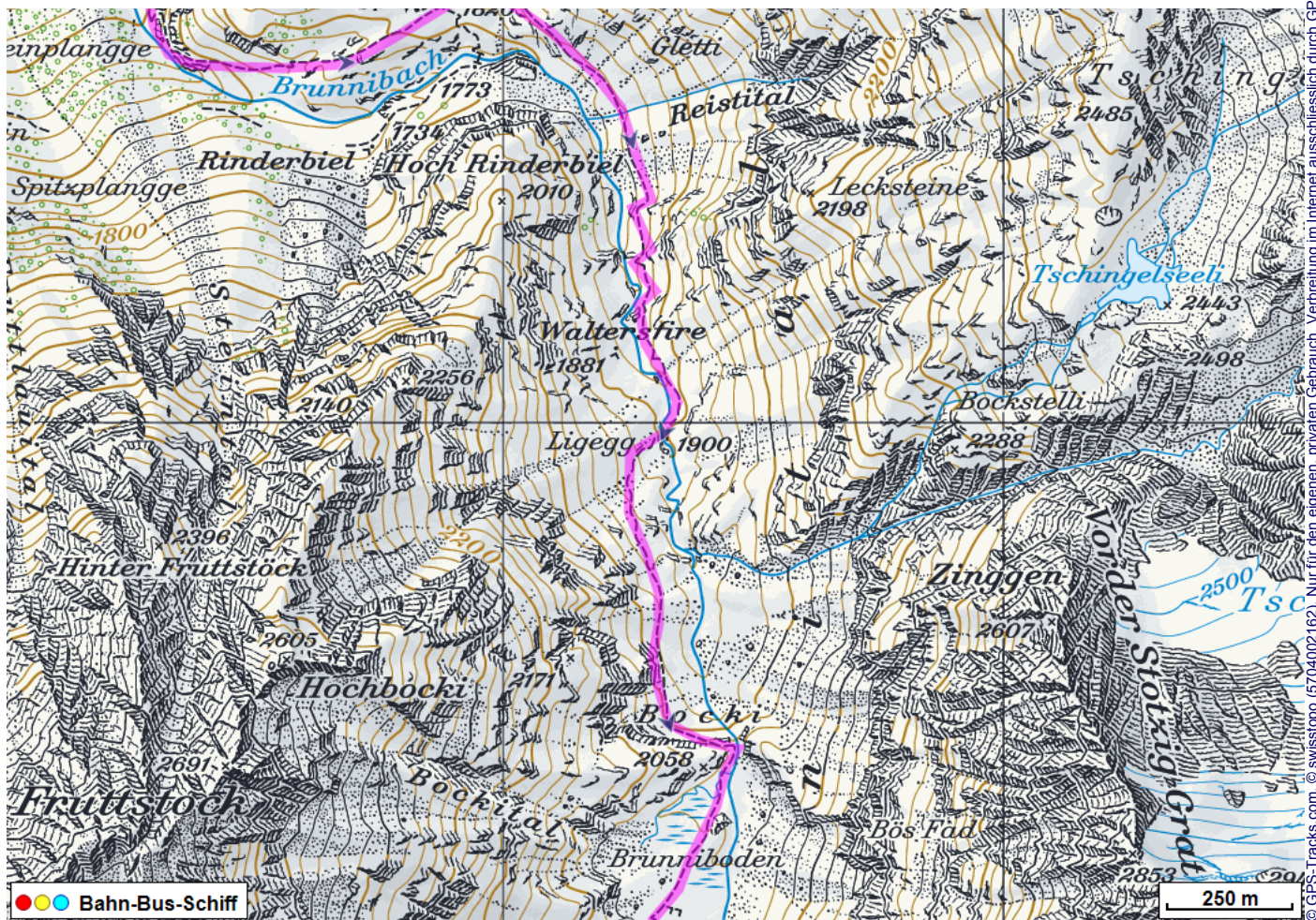
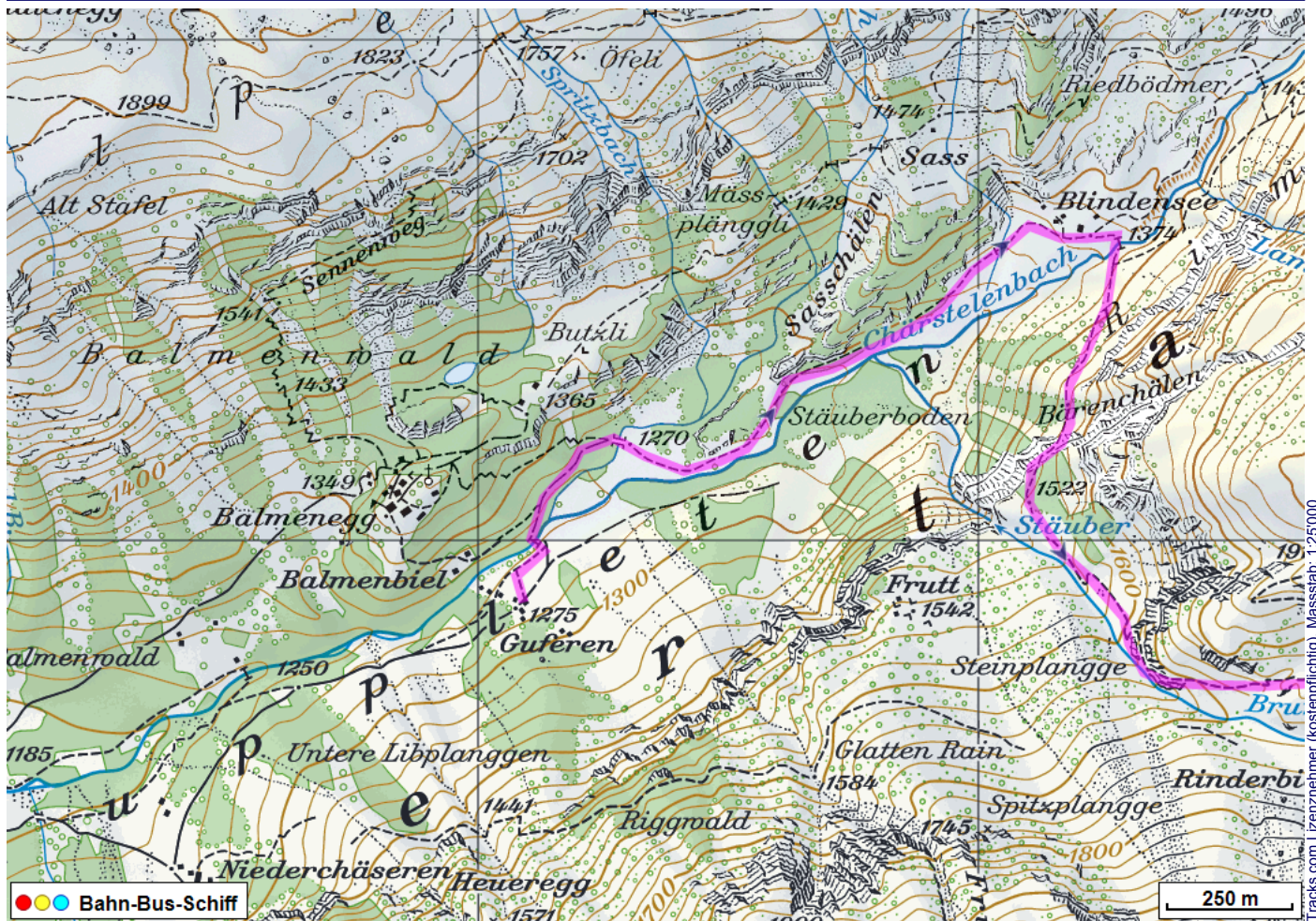
# Bergwanderung Maderanertal Cavardirashütte



© GPS-Tracks.com. © swisstopo (6704002/62). Nur für den eigenen, privaten Gebrauch. Verbreitung im Internet ausschliesslich durch GPS-Tracks.com Lizenznehmer (kostenpflichtig). Massstab: 1:50000



# Bergwanderung Maderanertal Cavardirashütte





# Bergwanderung Maderanertal Cavardirashütte



## Höhenprofil

