
Rätikon Tour Teil 1 Tag2



Distanz: 19.6 km

Zeitbedarf: 6 h

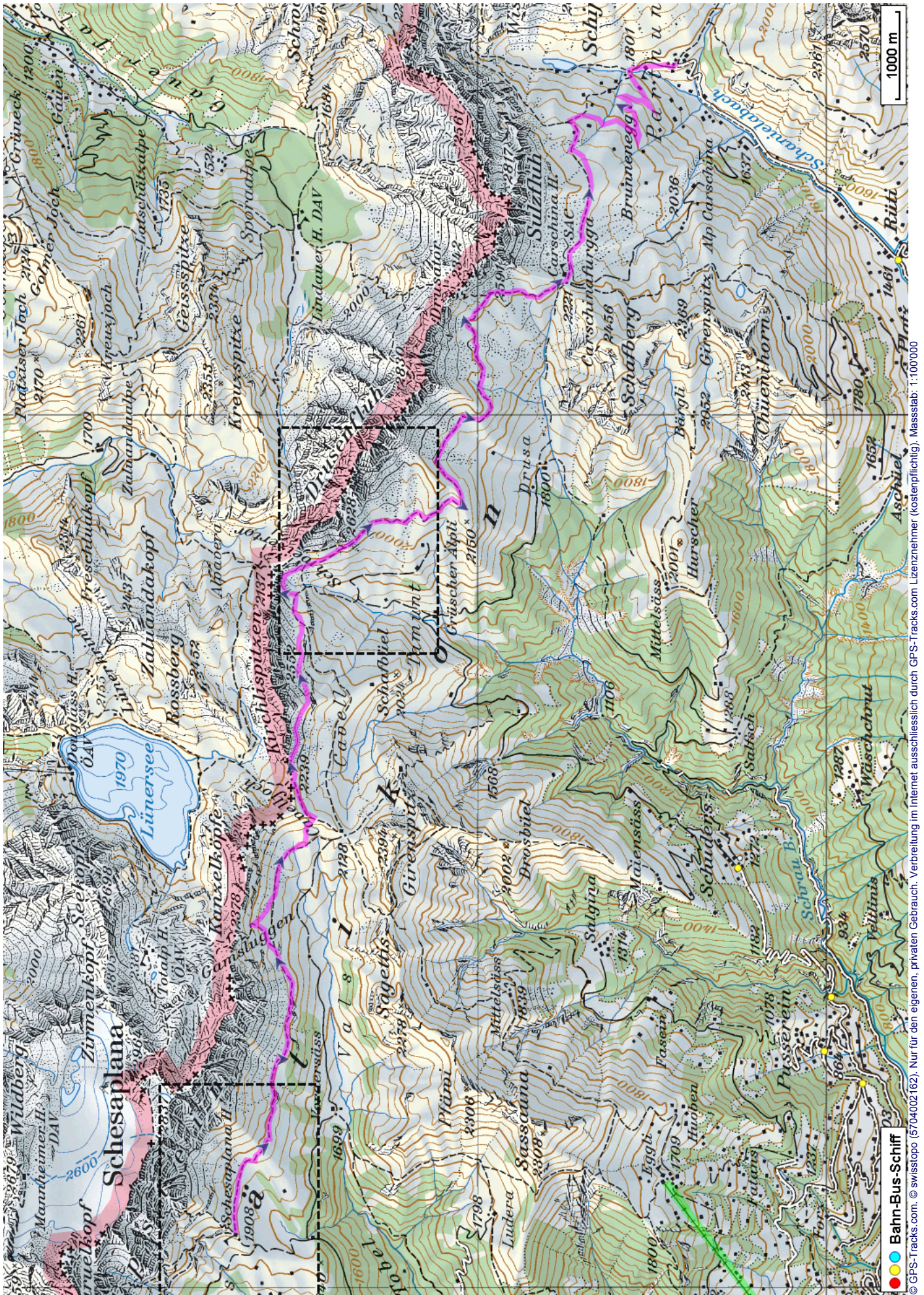
Aufstieg: 1065 m

Abstieg: 1200 m

Höchster Punkt: 2264 m.ü.M.

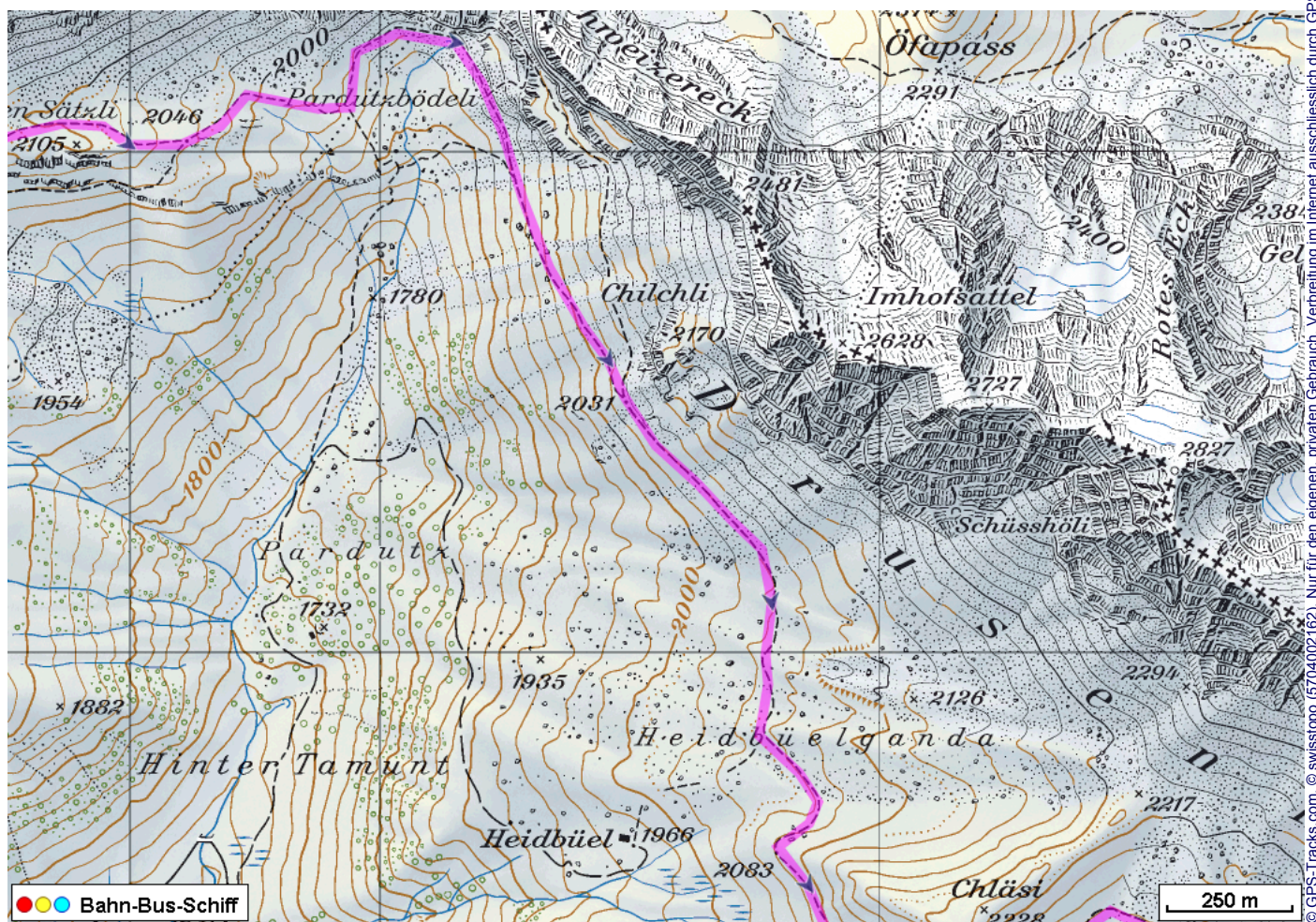
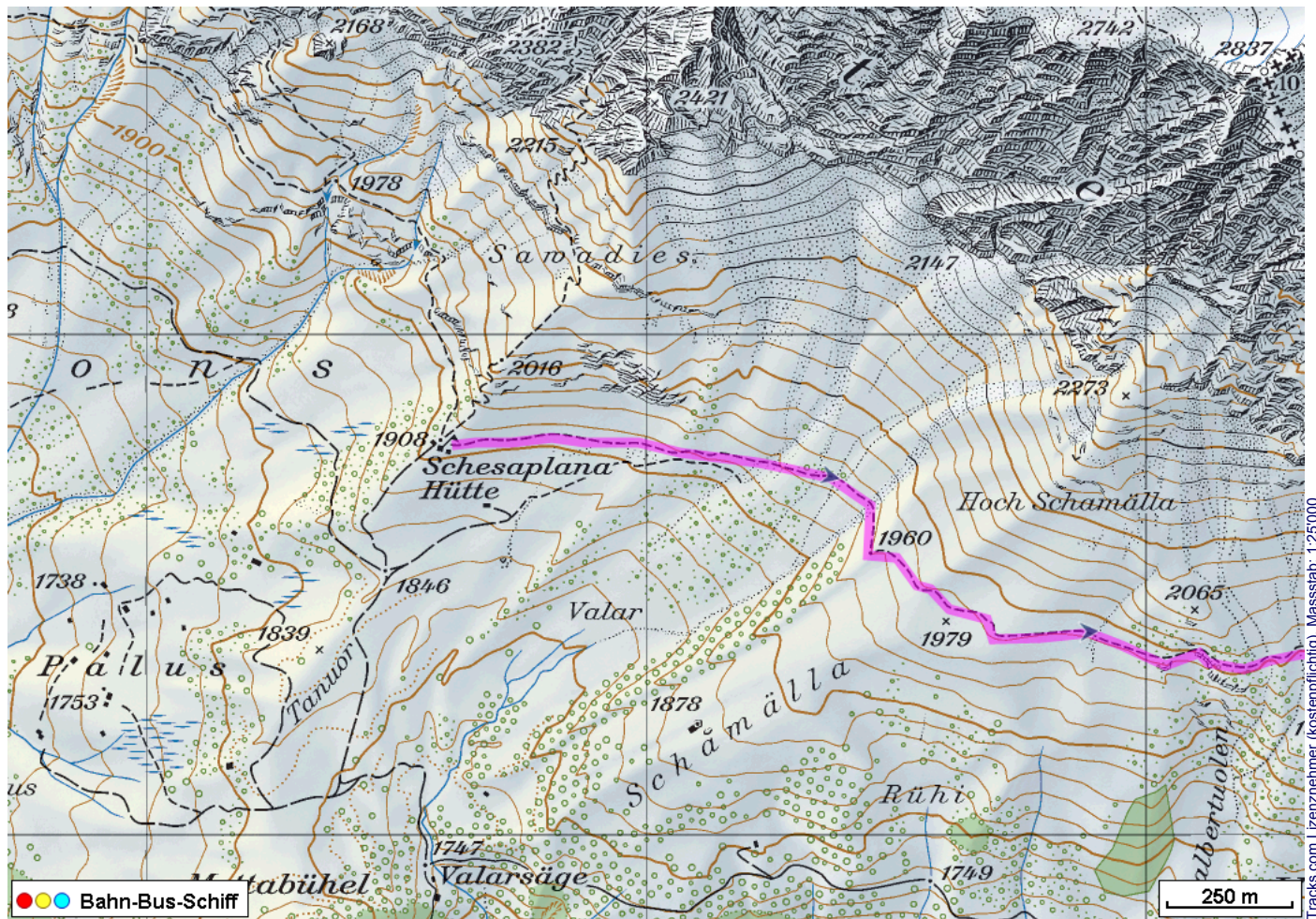
Tourenbeschreibung

Rätikon Tour Teil 1 Tag2



© GPS-Tracks.com. © swisstopo (5704002162). Nur für den eigenen, privaten Gebrauch. Verbreitung im Internet ausschliesslich durch GPS-Tracks.com Lizenznehmer (kostenpflichtig). Massstab: 1:100'000

Rätikon Tour Teil 1 Tag2



Rätikon Tour Teil 1 Tag2



Höhenprofil

