
Rätikon Tour Teil 1 Tag4



Distanz: 8.2 km

Zeitbedarf: 3½ h

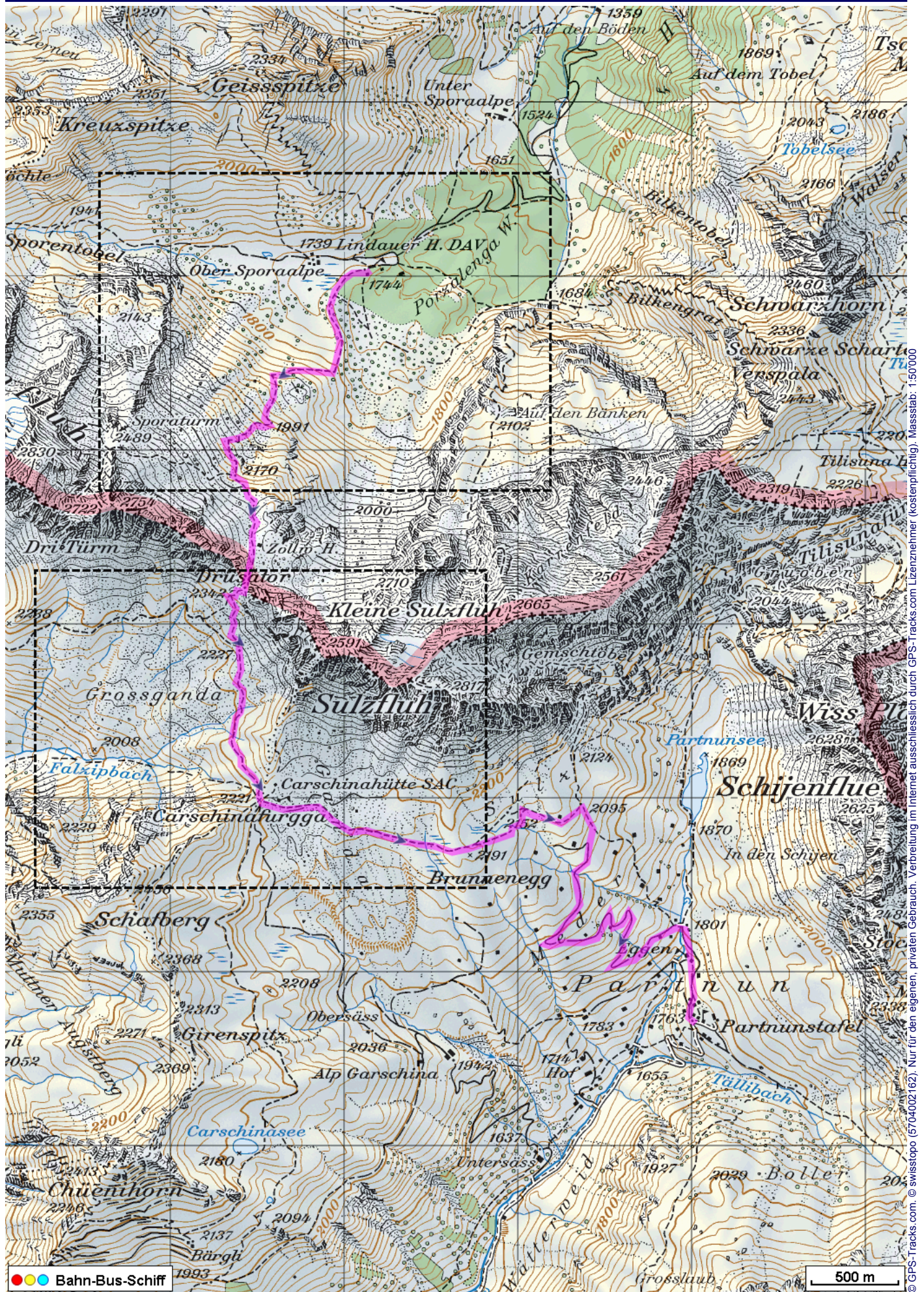
Aufstieg: 710 m

Abstieg: 690 m

Höchster Punkt: 2342 m.ü.M.

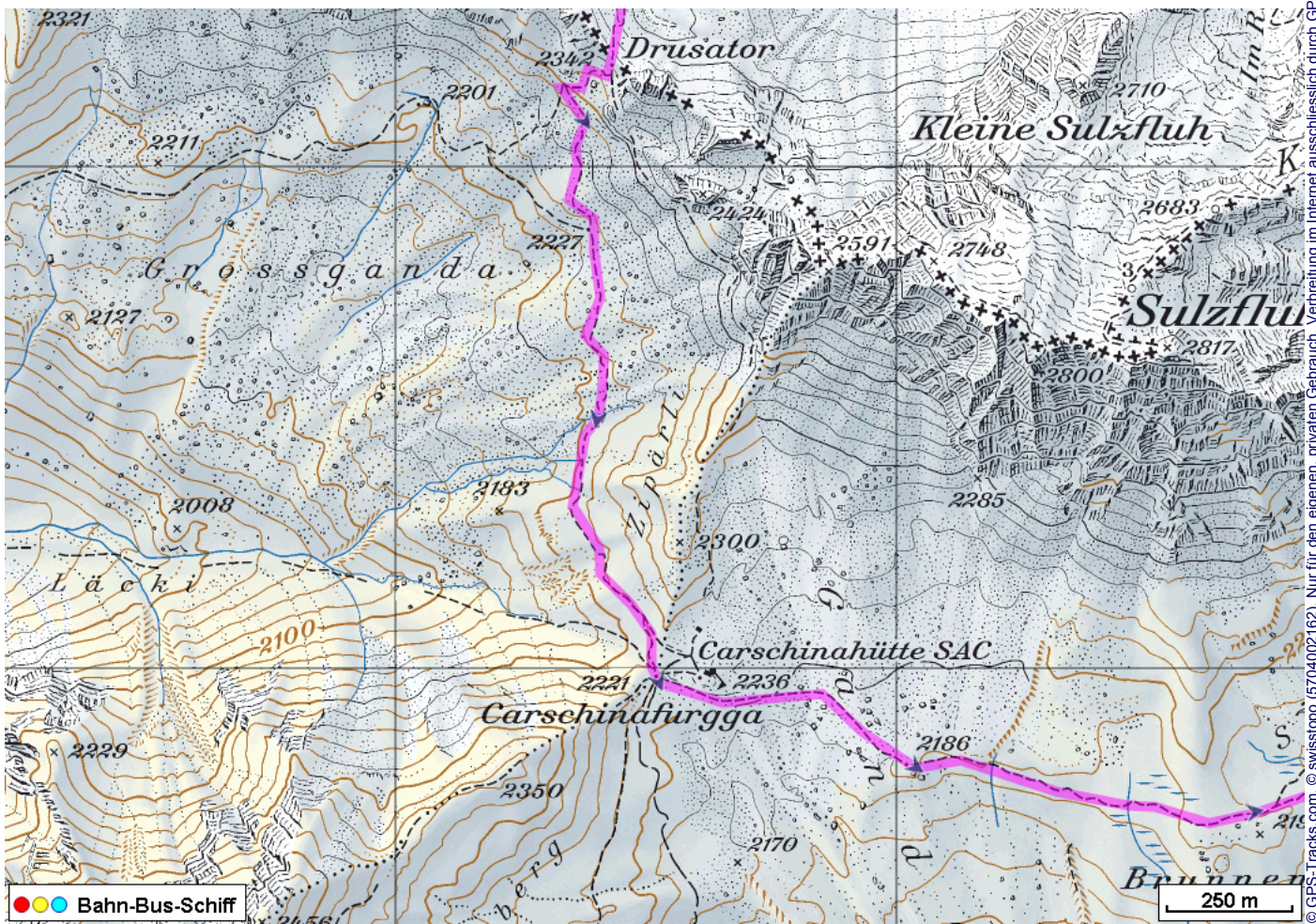
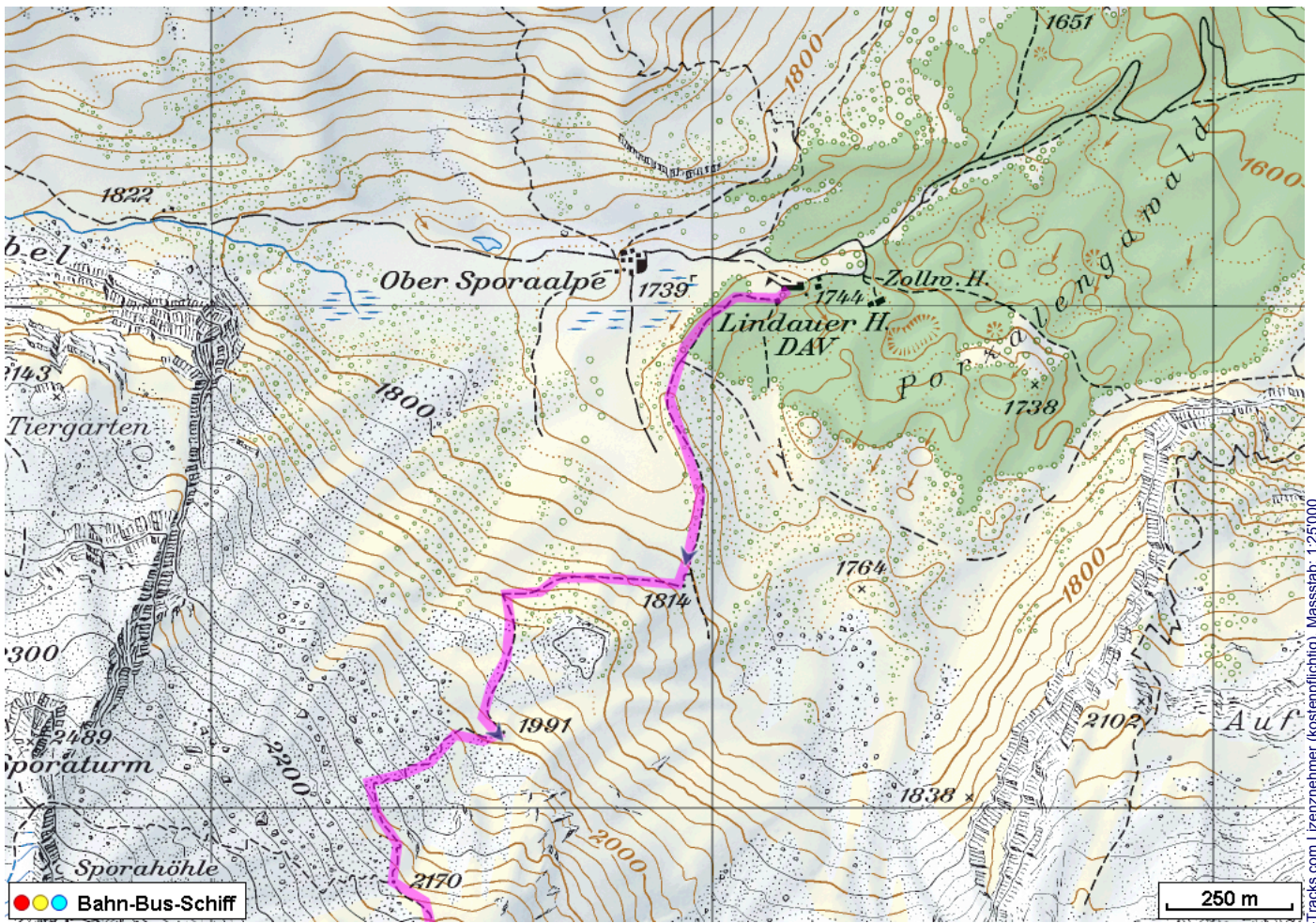
Tourenbeschreibung

Rätikon Tour Teil 1 Tag4



© GPS-Tracks.com. © swisstopo (5704002162). Nur für den eigenen, privaten Gebrauch. Verbreitung im Internet ausschliesslich durch GPS-Tracks.com Lizenznehmer (kostenpflichtig). Massstab: 1:50'000

Rätikon Tour Teil 1 Tag4



Rätikon Tour Teil 1 Tag4



Höhenprofil

