
Gratwanderung Klingenstock



Distanz: 12.9 km

Zeitbedarf: 5 h

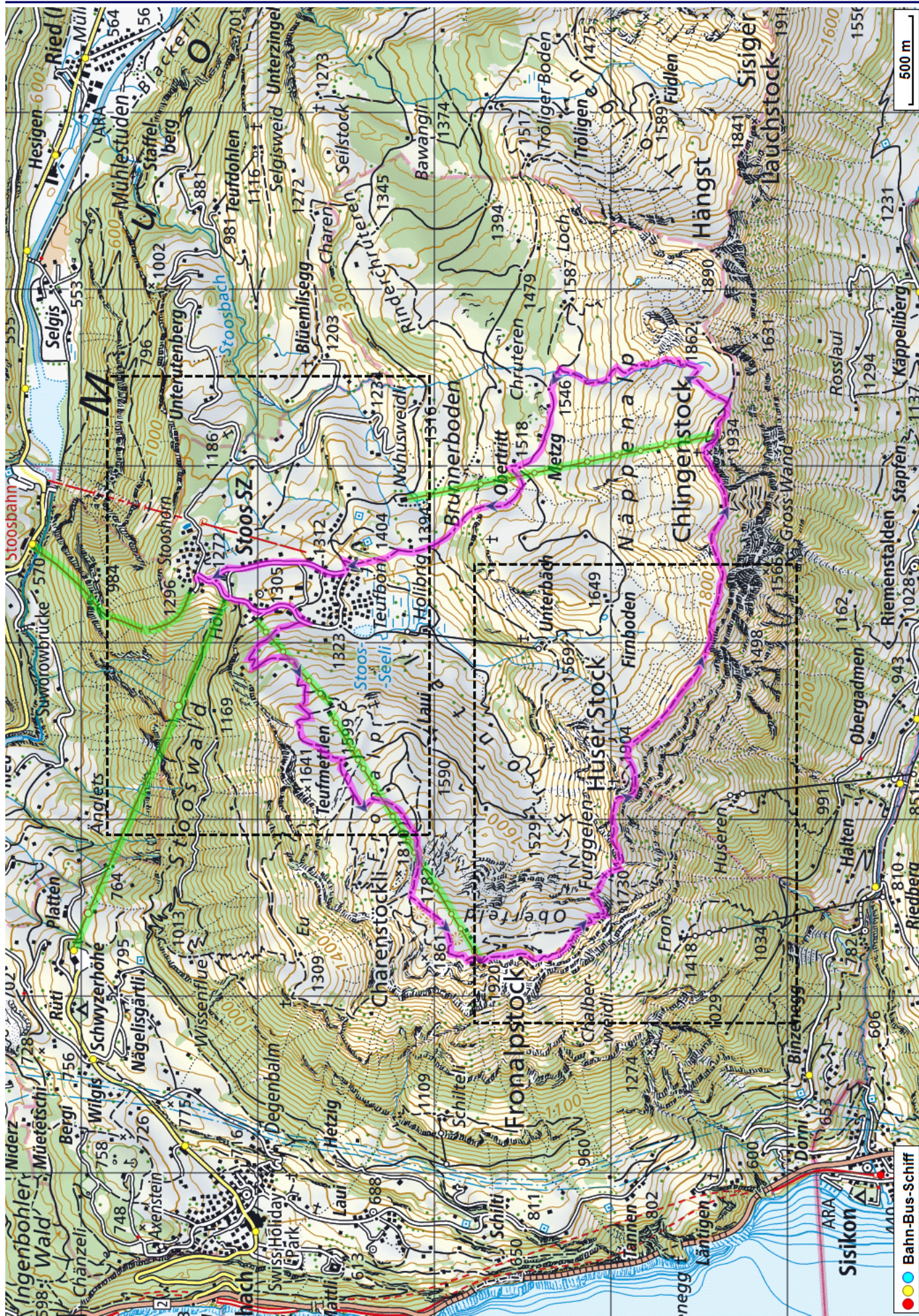
Aufstieg: 1040 m

Abstieg: 1040 m

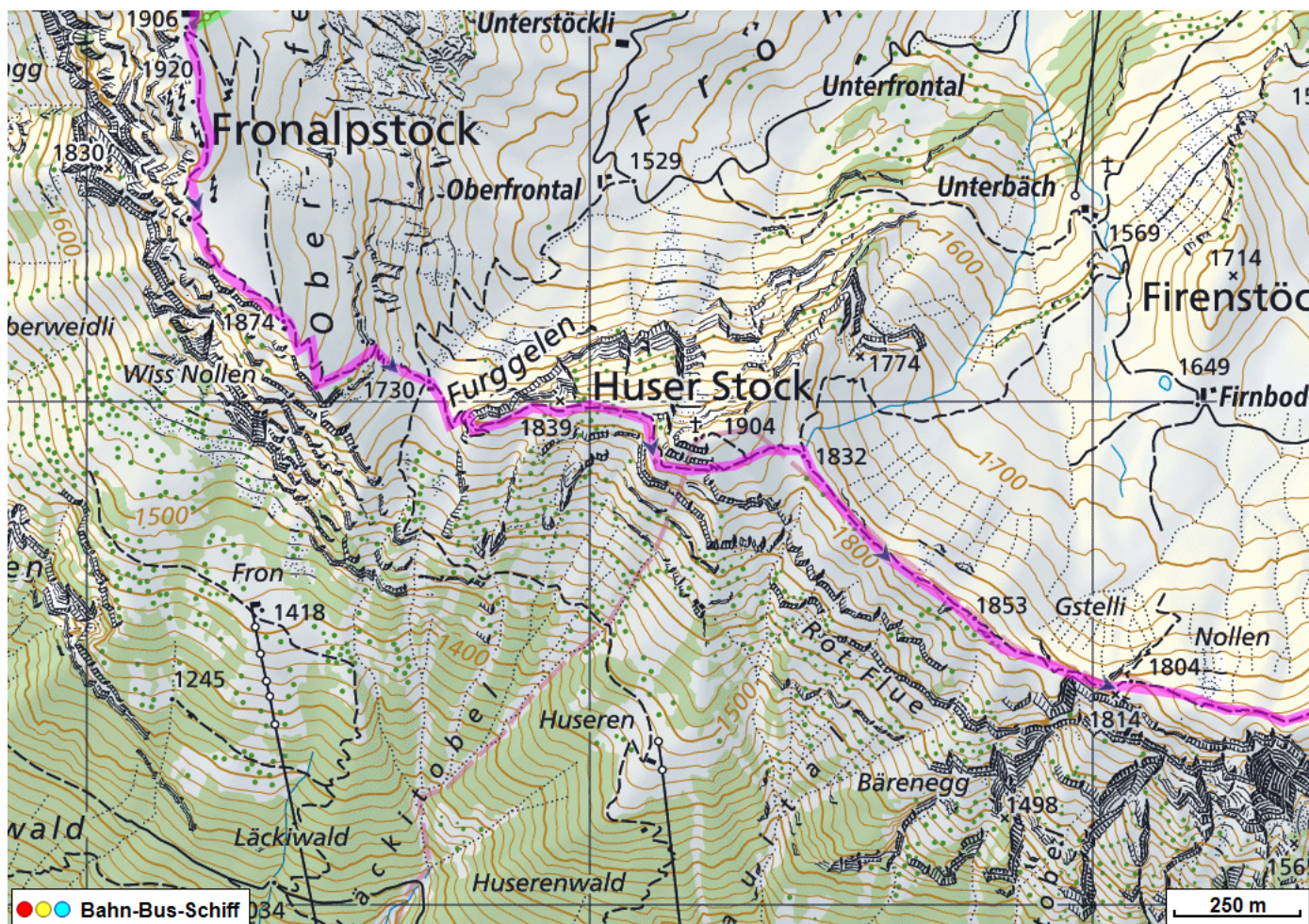
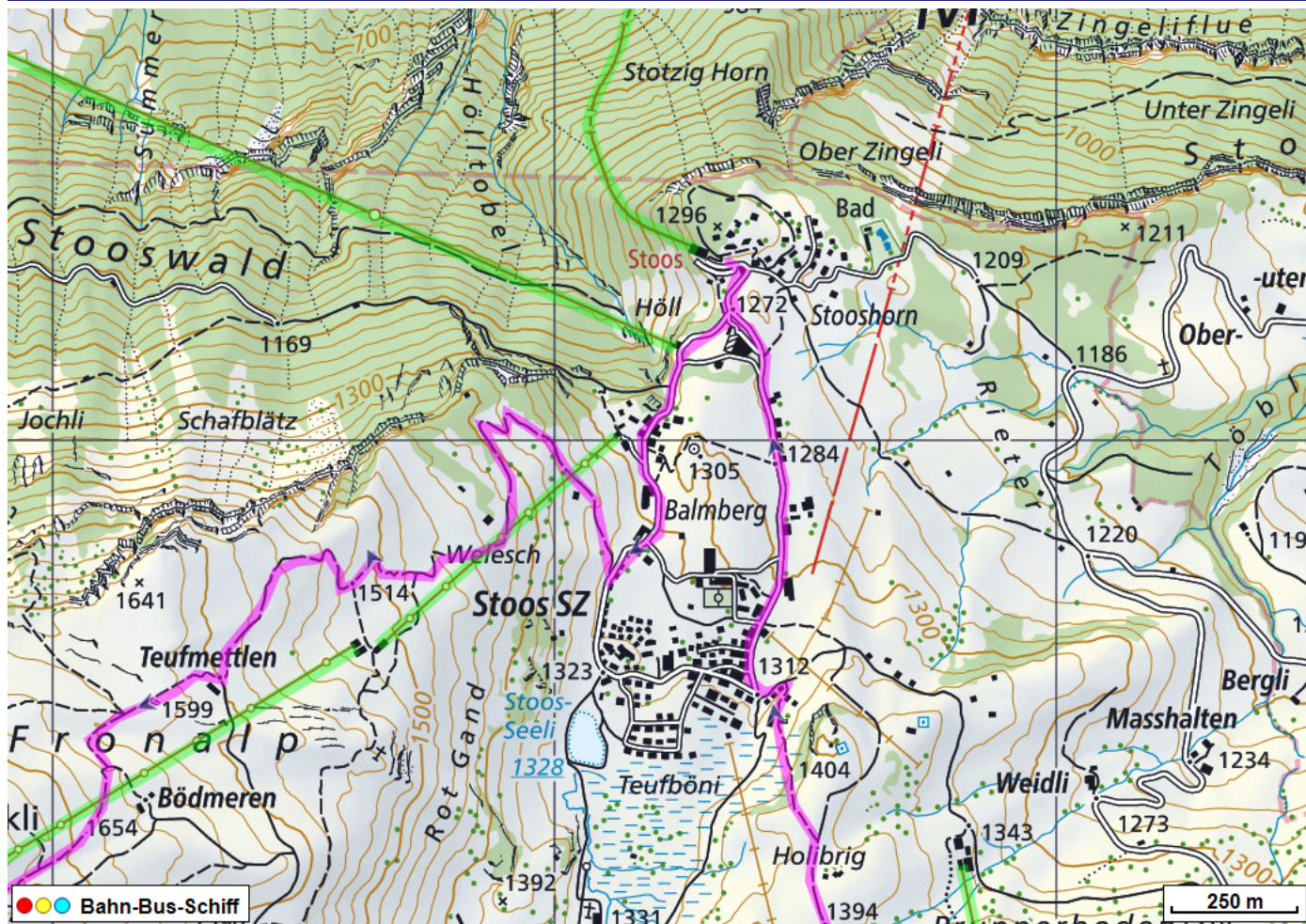
Höchster Punkt: 1935 m.ü.M.

Tourenbeschreibung

Gratwanderung Klingenstock



Gratwanderung Klingenstock



© GPS-Tracks.com. © swisstopo (6704002162). Nur für den eigenen, privaten Gebrauch. Verbreitung im Internet ausschliesslich durch GPS-Tracks.com Lizenznehmer (kostenpflichtig). Massstab: 1:25'000

Gratwanderung Klingenstock



Höhenprofil

