

---

# Bergwanderung Fisetengrat Klausenpass

---



**Distanz:** 14 km

**Zeitbedarf:** 4¼ h

**Aufstieg:** 640 m

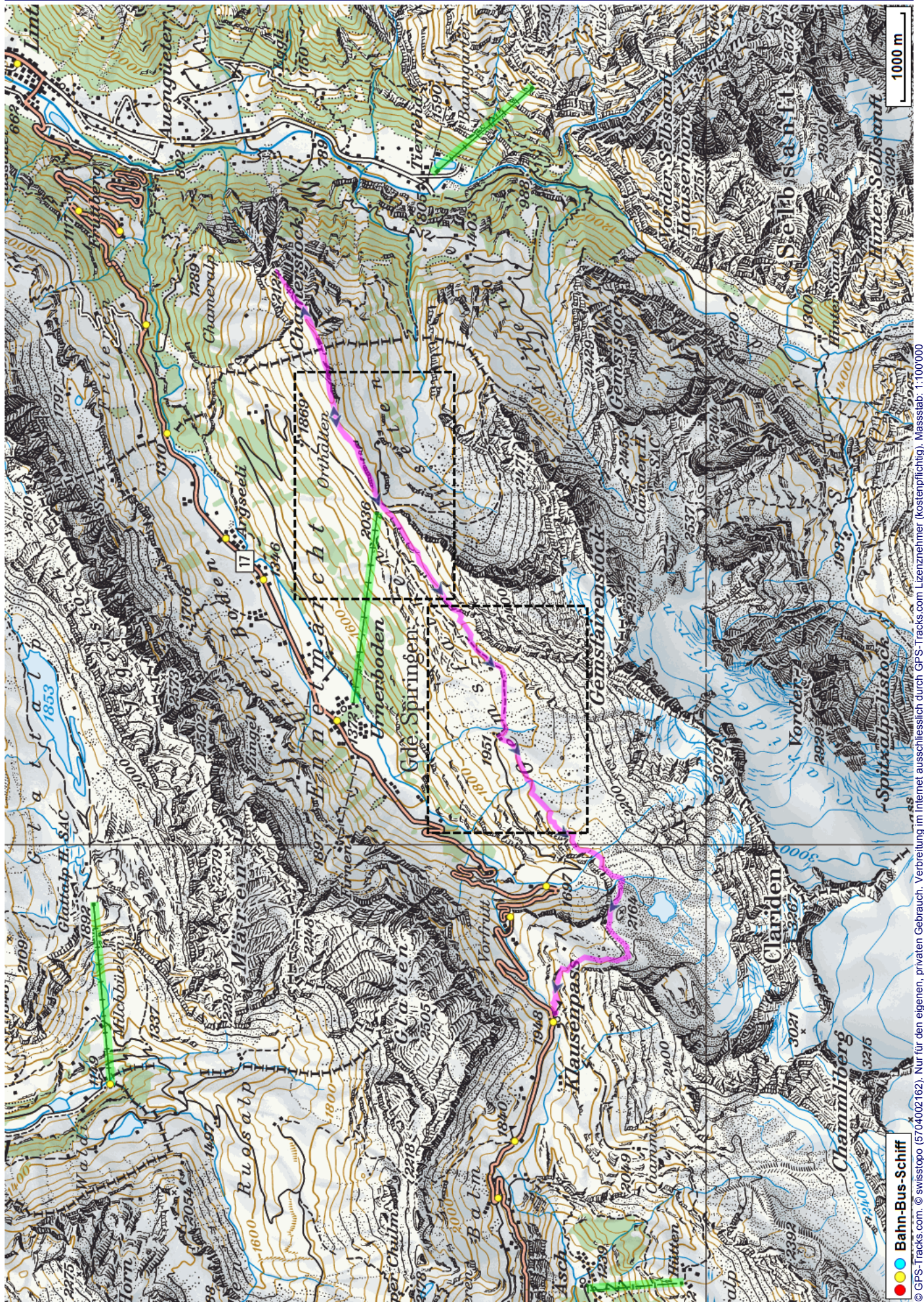
**Abstieg:** 730 m

**Höchster Punkt:** 2150 m.ü.M.

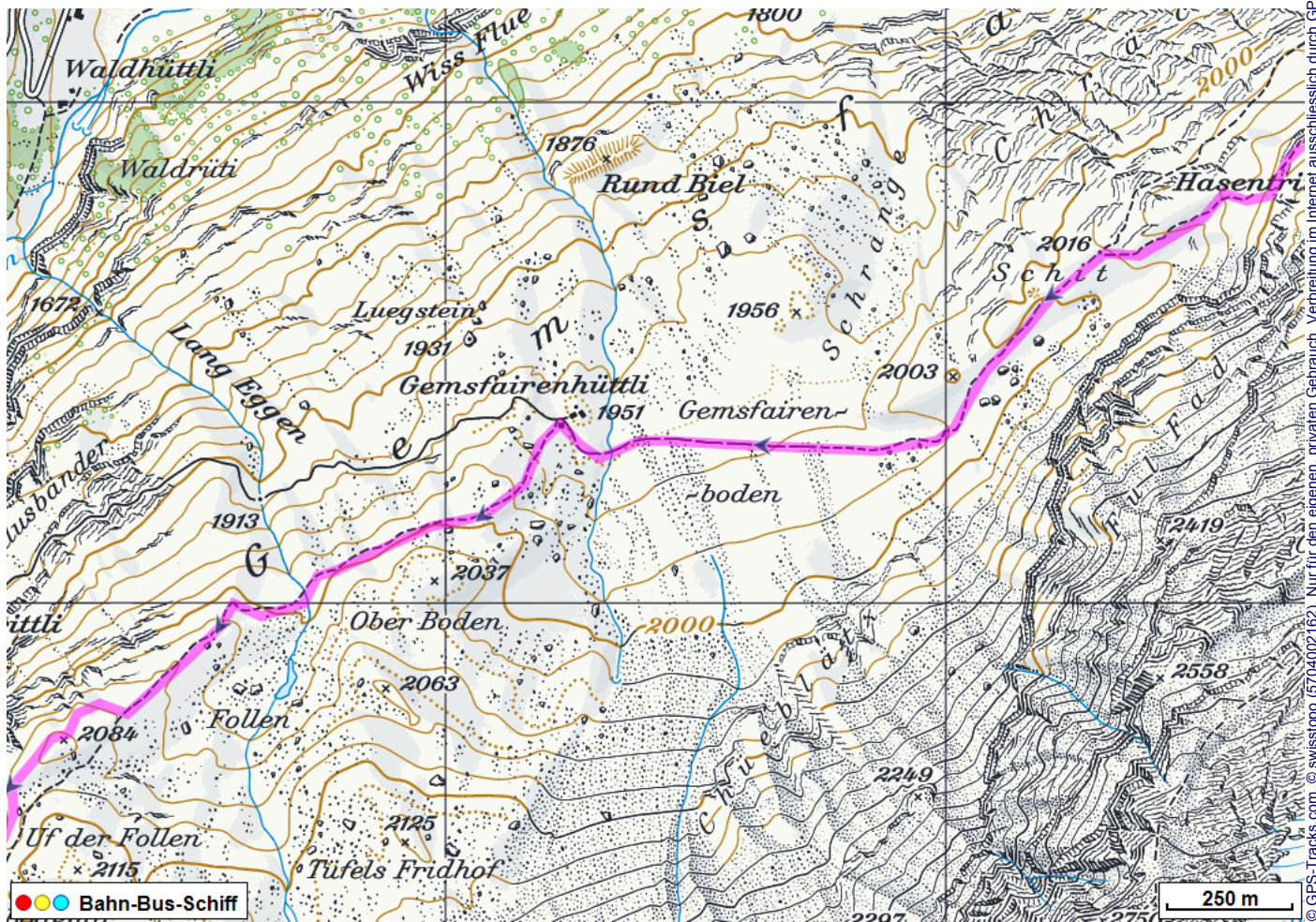
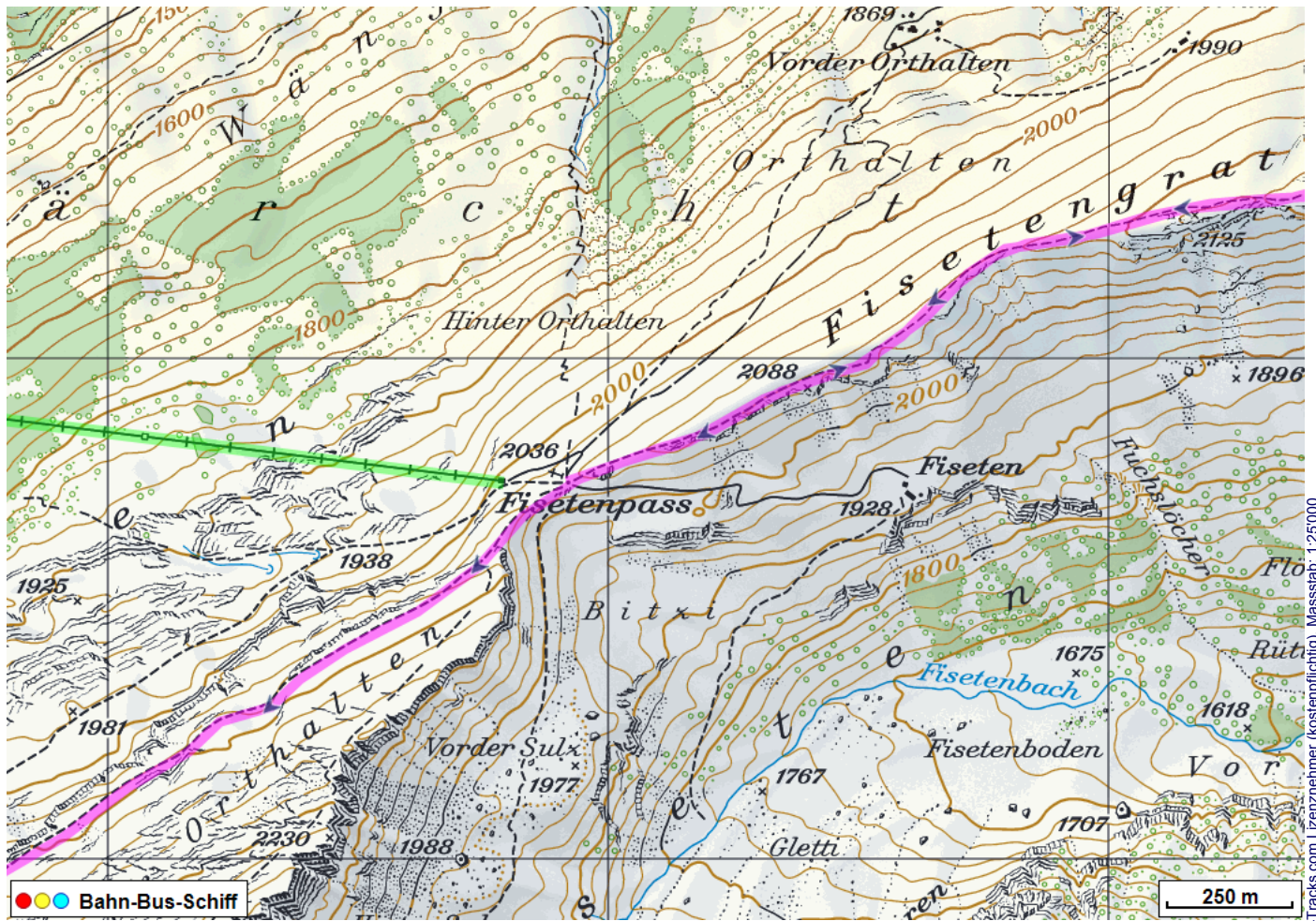
---

## Tourenbeschreibung

# Bergwanderung Fisetengrat Klausenpass



# Bergwanderung Fisetengrat Klausenpass



© GPS-Tracks.com. © swisstopo (6704002162). Nur für den eigenen, privaten Gebrauch. Verbreitung im Internet ausschliesslich durch GPS-Tracks.com Lizenznehmer (kostenpflichtig). Massstab: 1:25000

# Bergwanderung Fisetengrat Klausenpass



## Höhenprofil

