
Wanderung Spitzmeilenhütte Engi



Distanz: 13.6 km

Zeitbedarf: 4³/₄ h

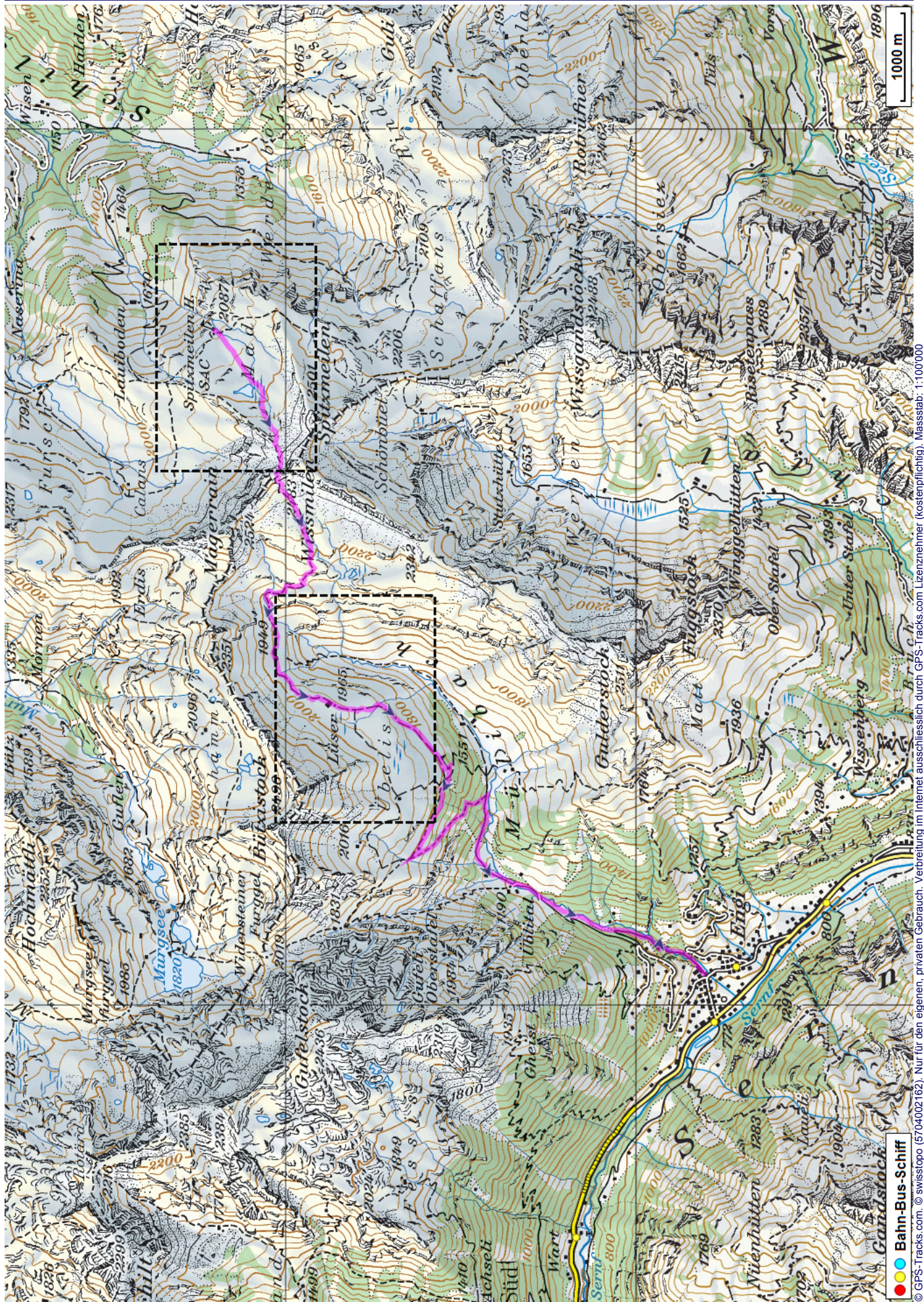
Aufstieg: 374 m

Abstieg: 1647 m

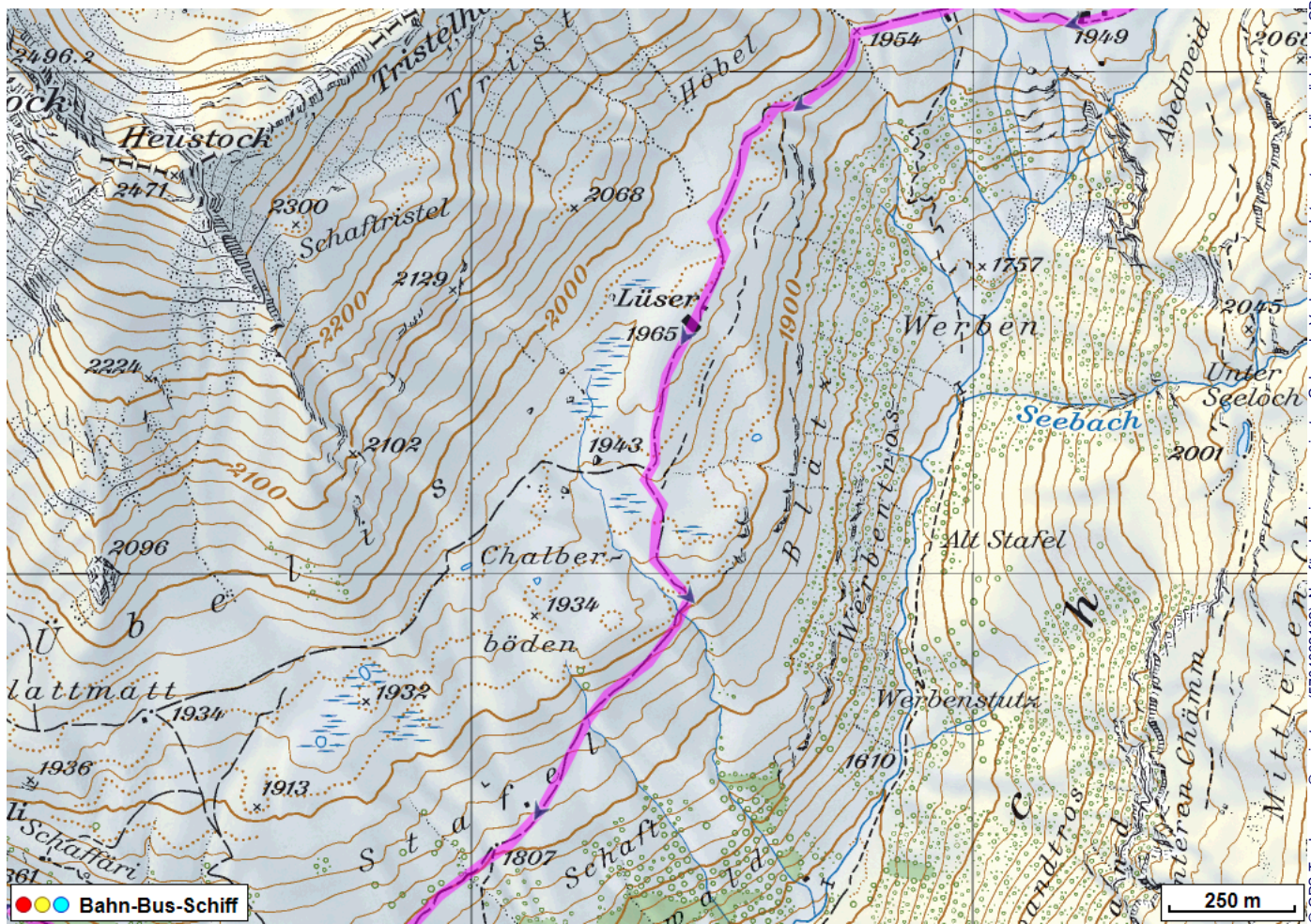
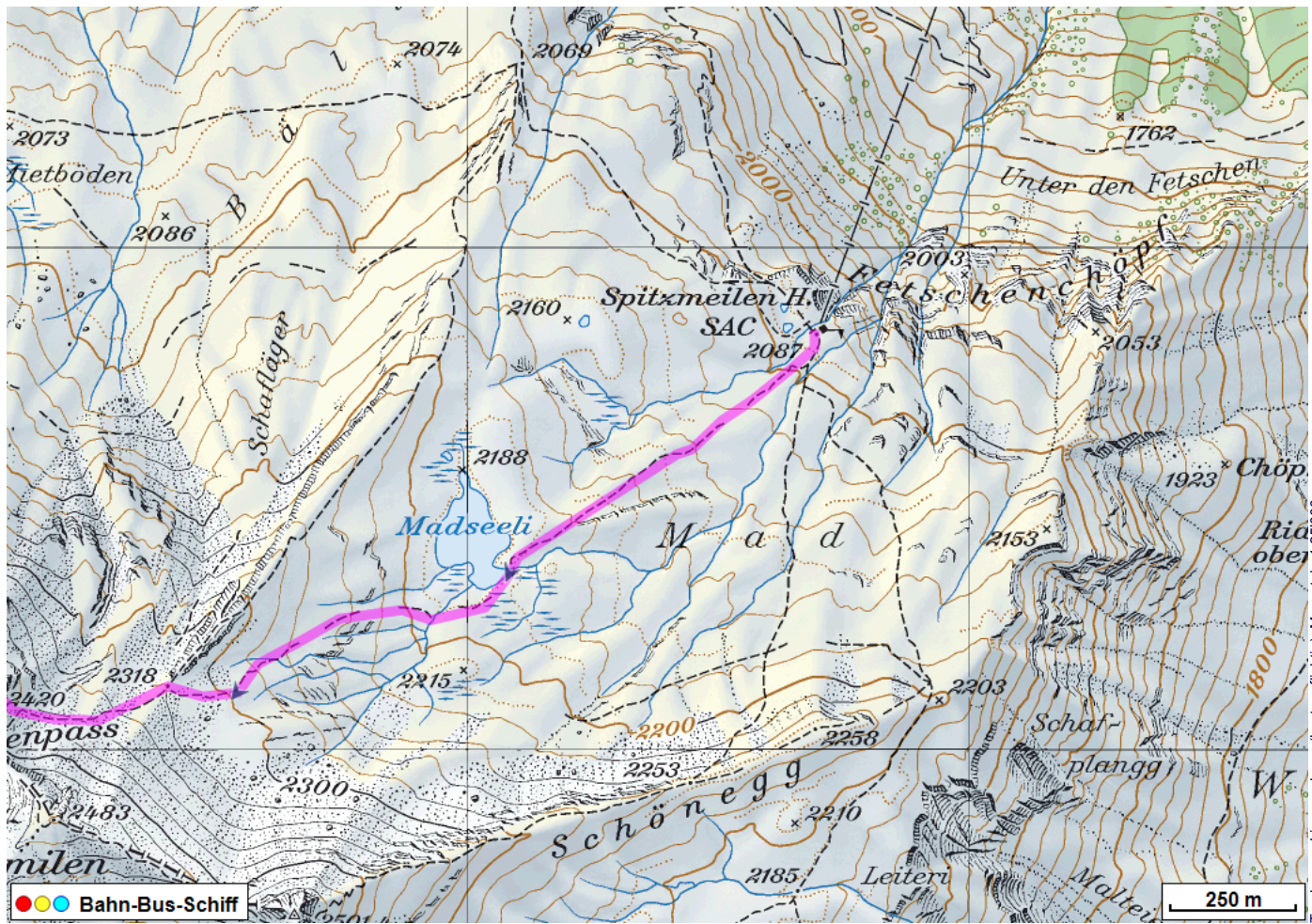
Höchster Punkt: 2415 m.ü.M.

Tourenbeschreibung

Wanderung Spitzmeilenhütte Engi



Wanderung Spitzmeilenhütte Engi



© GPS-Tracks.com. © swisstopo (6704002162). Nur für den eigenen, privaten Gebrauch. Verbreitung im Internet ausschliesslich durch GPS-Tracks.com Lizenznehmer (kostenpflichtig). Massstab: 1:25000

Wanderung Spitzmeilenhütte Engi



Höhenprofil

