
Bergwanderung Blüemlisalphütte



Distanz: 12.1 km

Zeitbedarf: 6 h

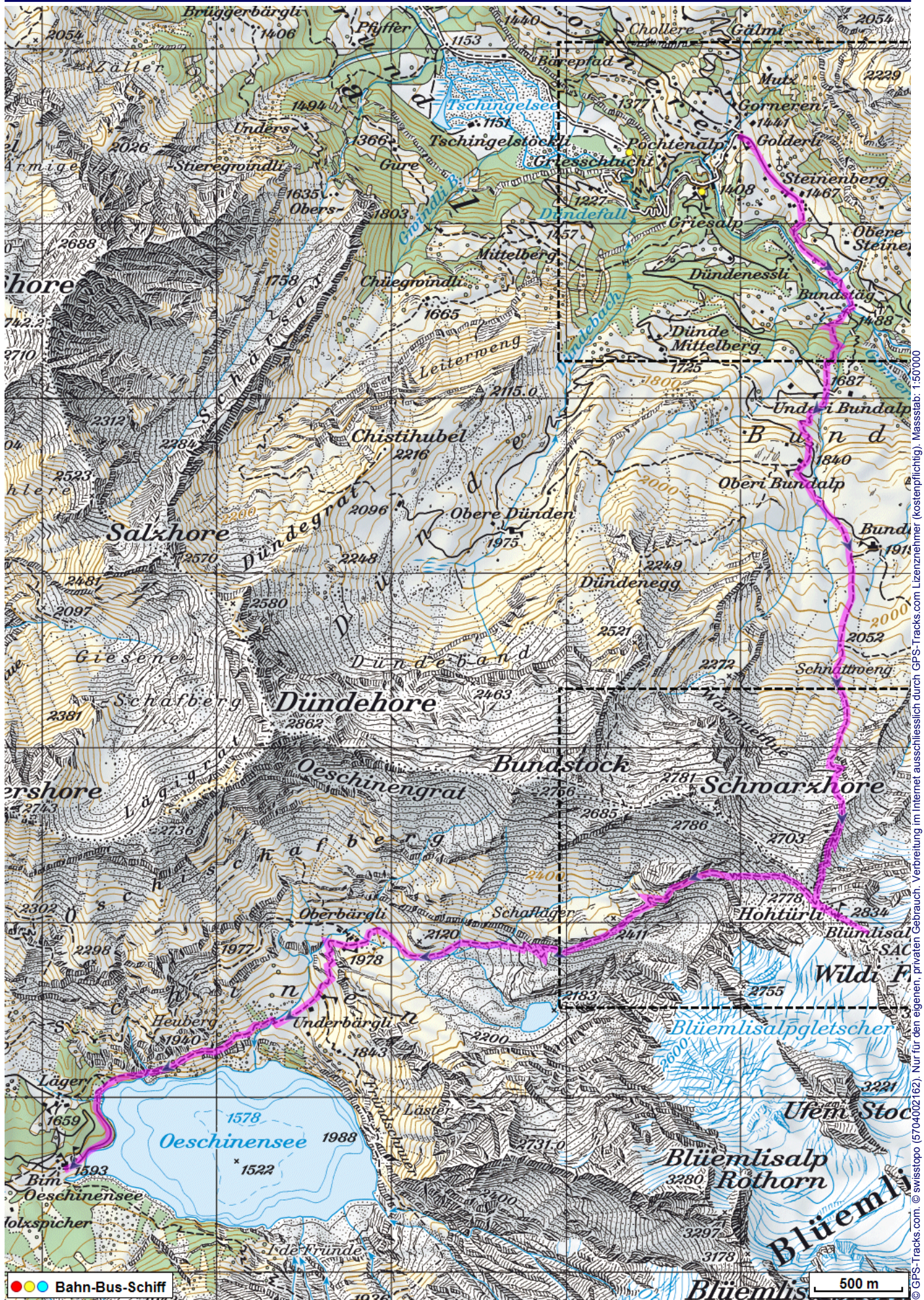
Aufstieg: 1520 m

Abstieg: 1365 m

Höchster Punkt: 2834 m.ü.M.

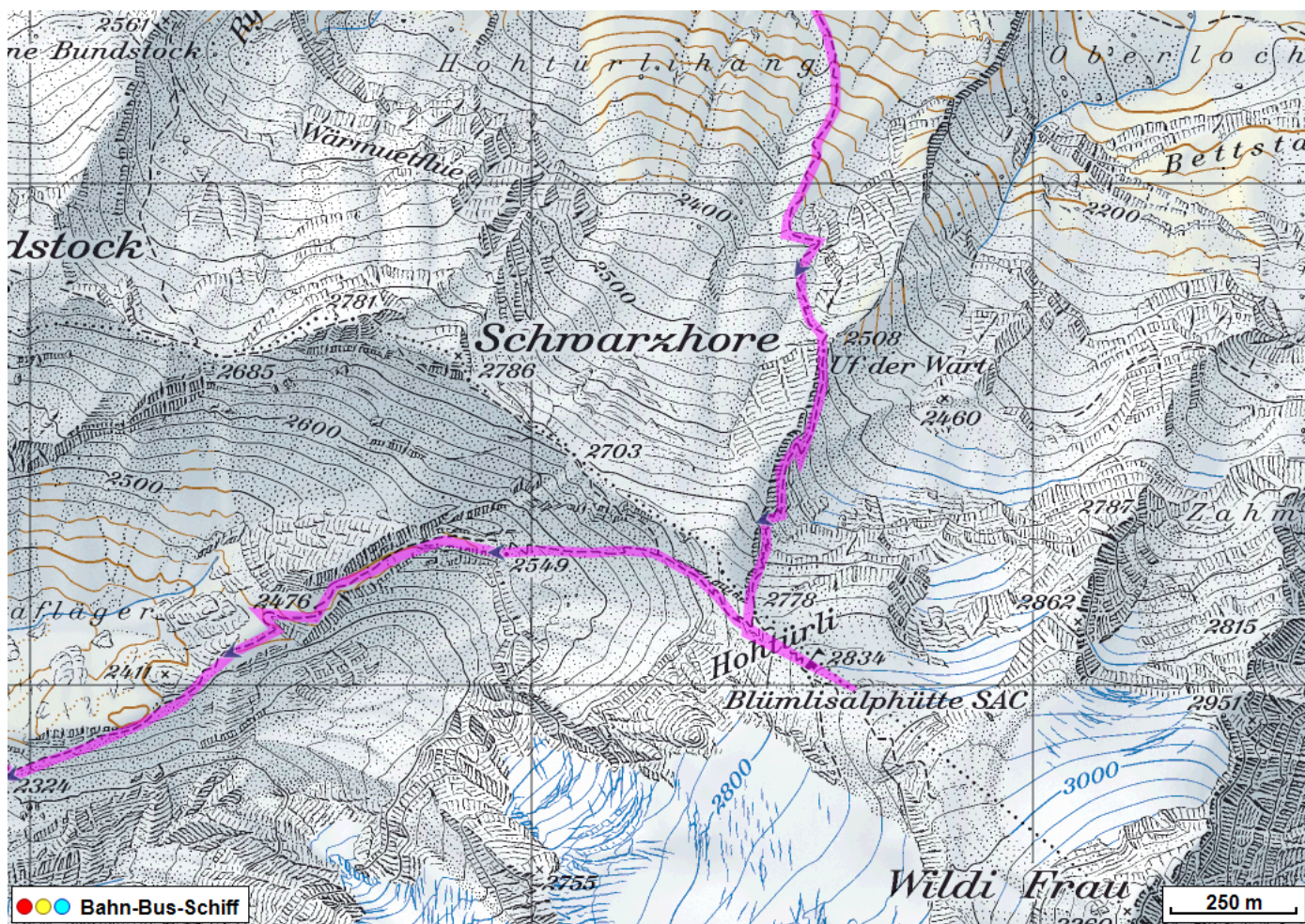
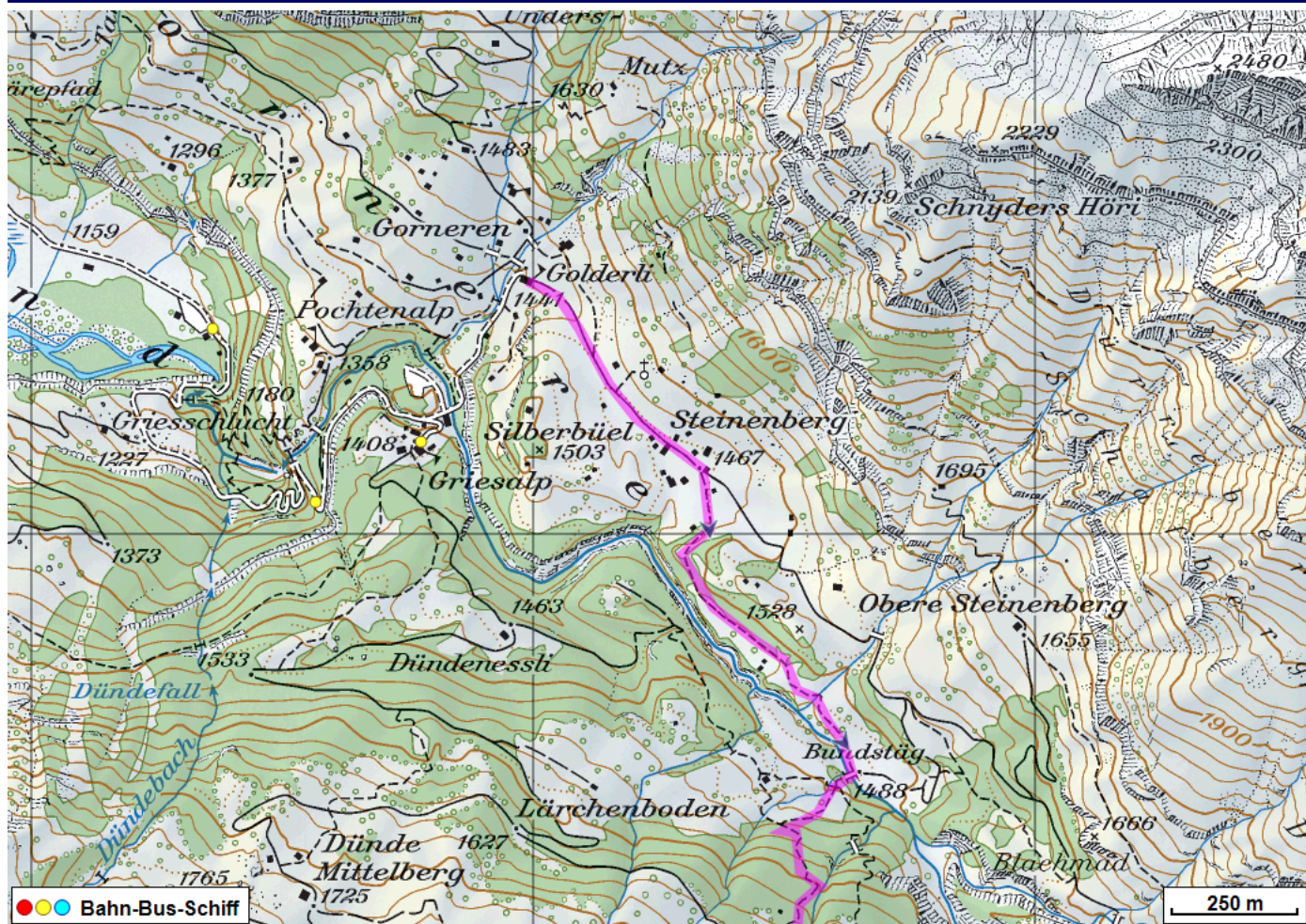
Tourenbeschreibung

Bergwanderung Blüemlisalphütte



© GPS-Tracks.com. © swisstopo (6704-002/162). Nur für den eigenen, privaten Gebrauch. Verbreitung im Internet ausschliesslich durch GPS-Tracks.com Lizenznehmer (kostenpflichtig). Massstab: 1:50000

Bergwanderung Blüemlisalphütte



Bergwanderung Blüemlisalphütte



Höhenprofil

