
Bergwanderung Bächlitalhütte Bächligletscher



Distanz: 11 km

Zeitbedarf: 4½ h

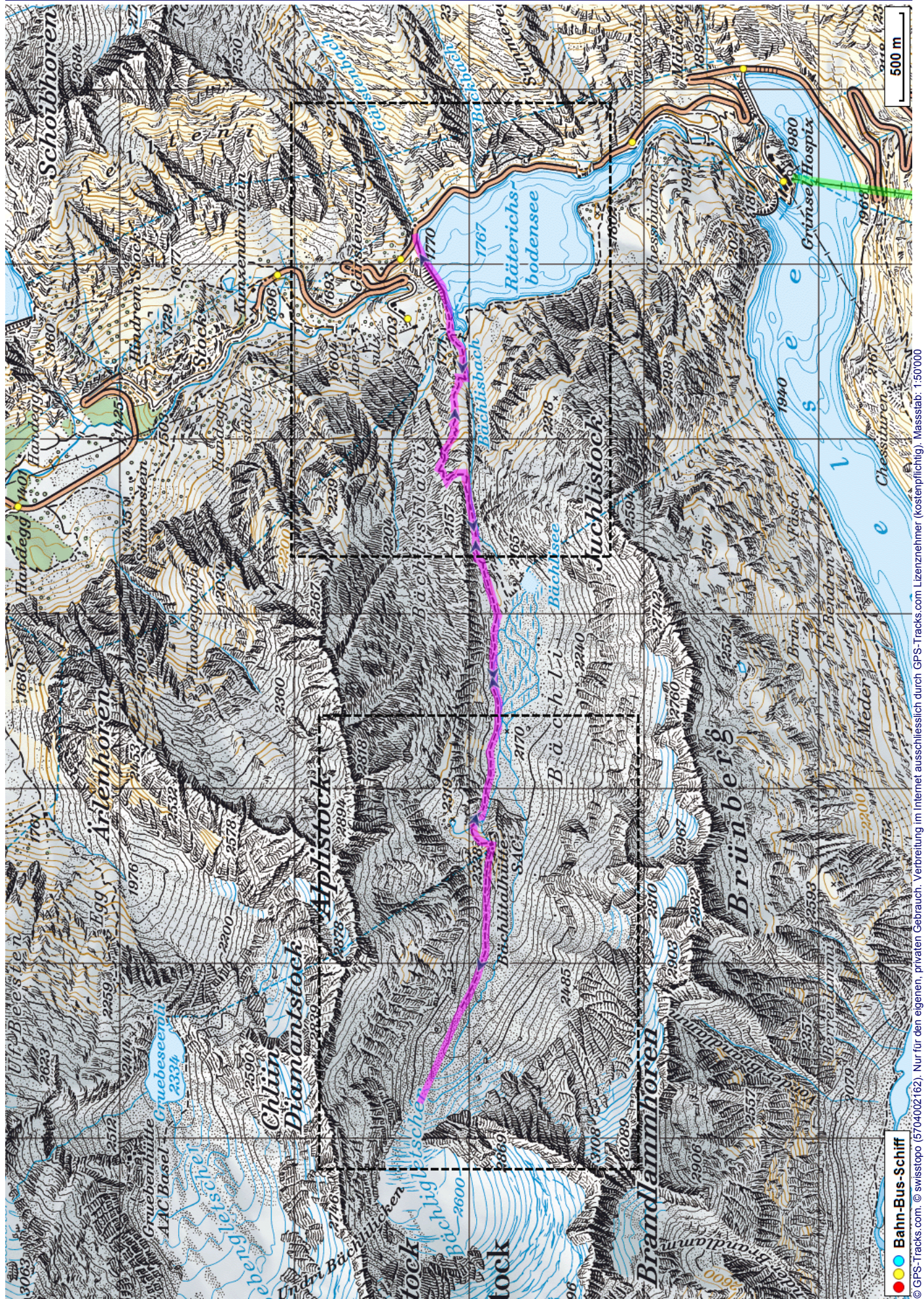
Aufstieg: 720 m

Abstieg: 720 m

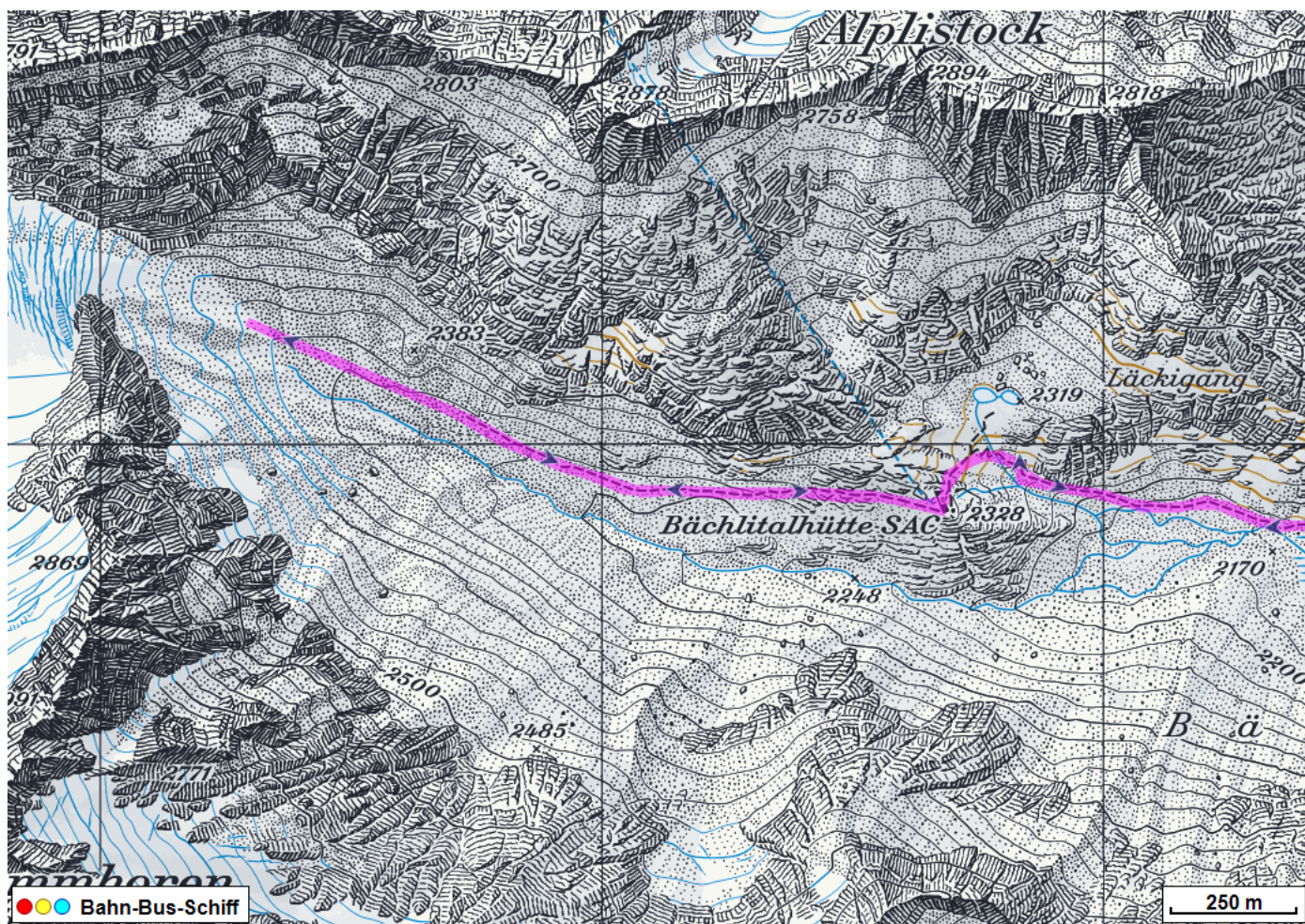
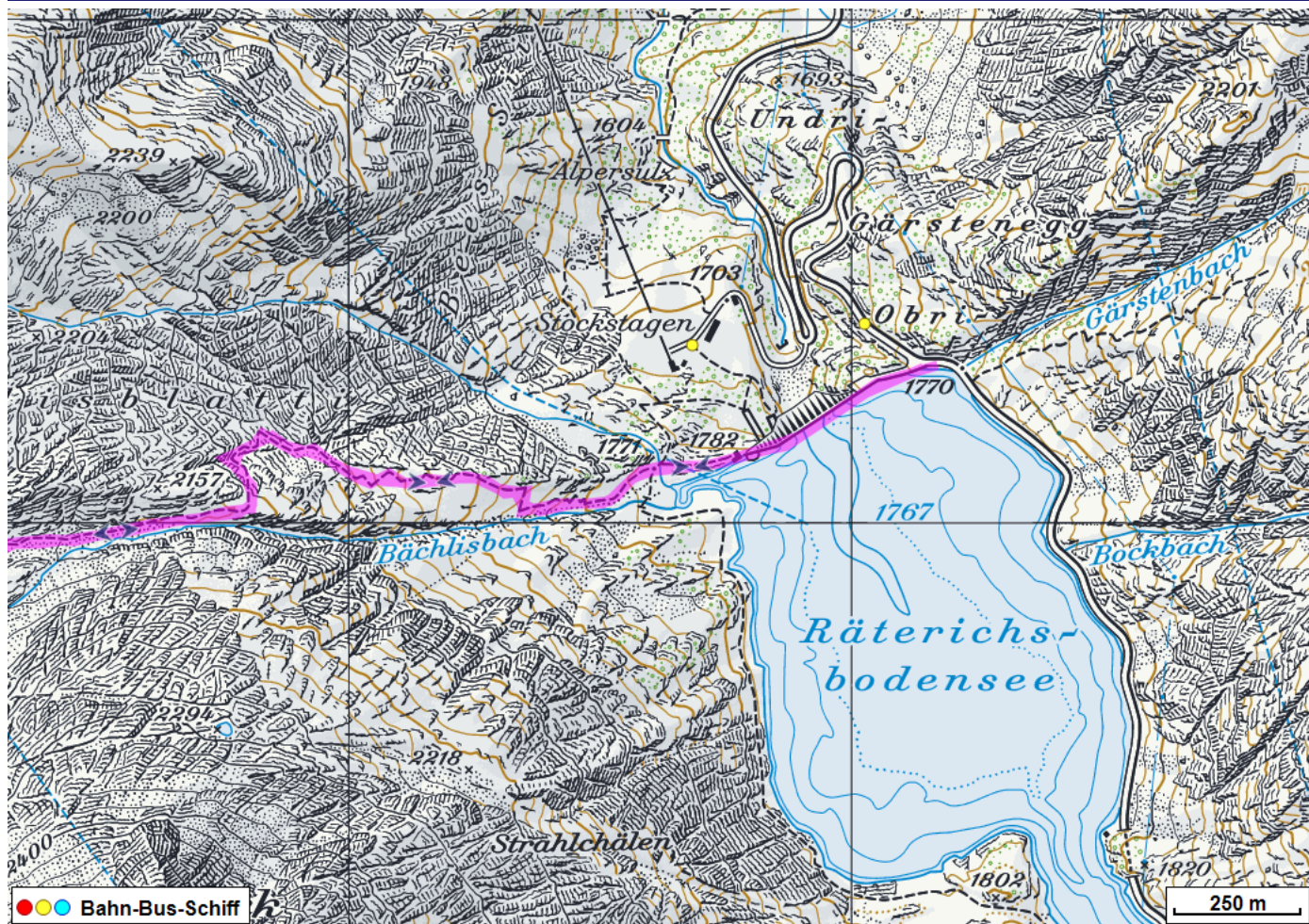
Höchster Punkt: 2366 m.ü.M.

Tourenbeschreibung

Bergwanderung Bächlitalhütte Bächligletscher



Bergwanderung Bächlitalhütte Bächligletscher



Bergwanderung Bächlitalhütte Bächligletscher



Höhenprofil

