

---

# Bergwanderung Handegg Gruebensee

---



**Distanz:** 9.4 km

**Zeitbedarf:** 5½ h

**Aufstieg:** 1150 m

**Abstieg:** 1150 m

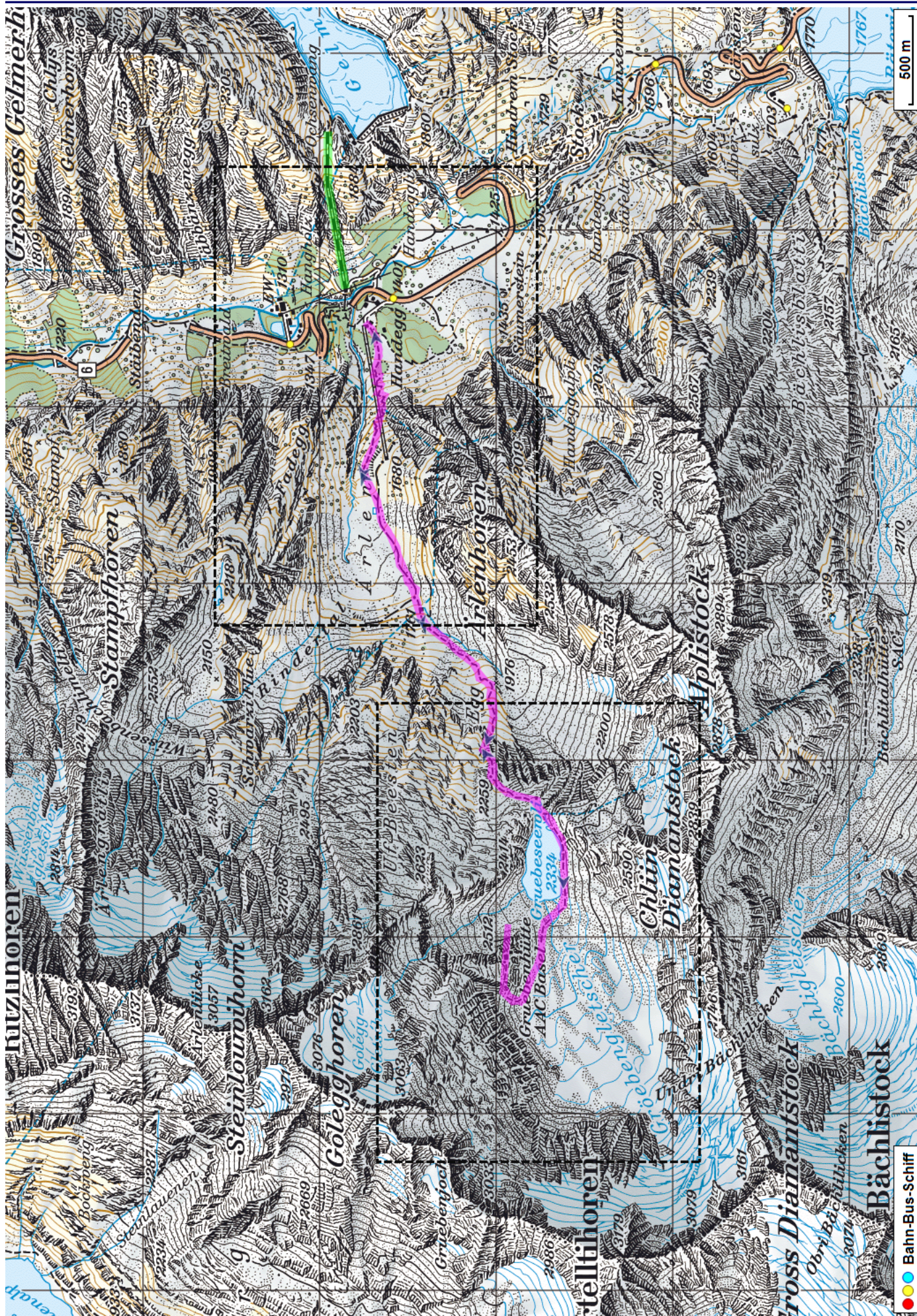
**Höchster Punkt:** 2512 m.ü.M.

---

## Tourenbeschreibung

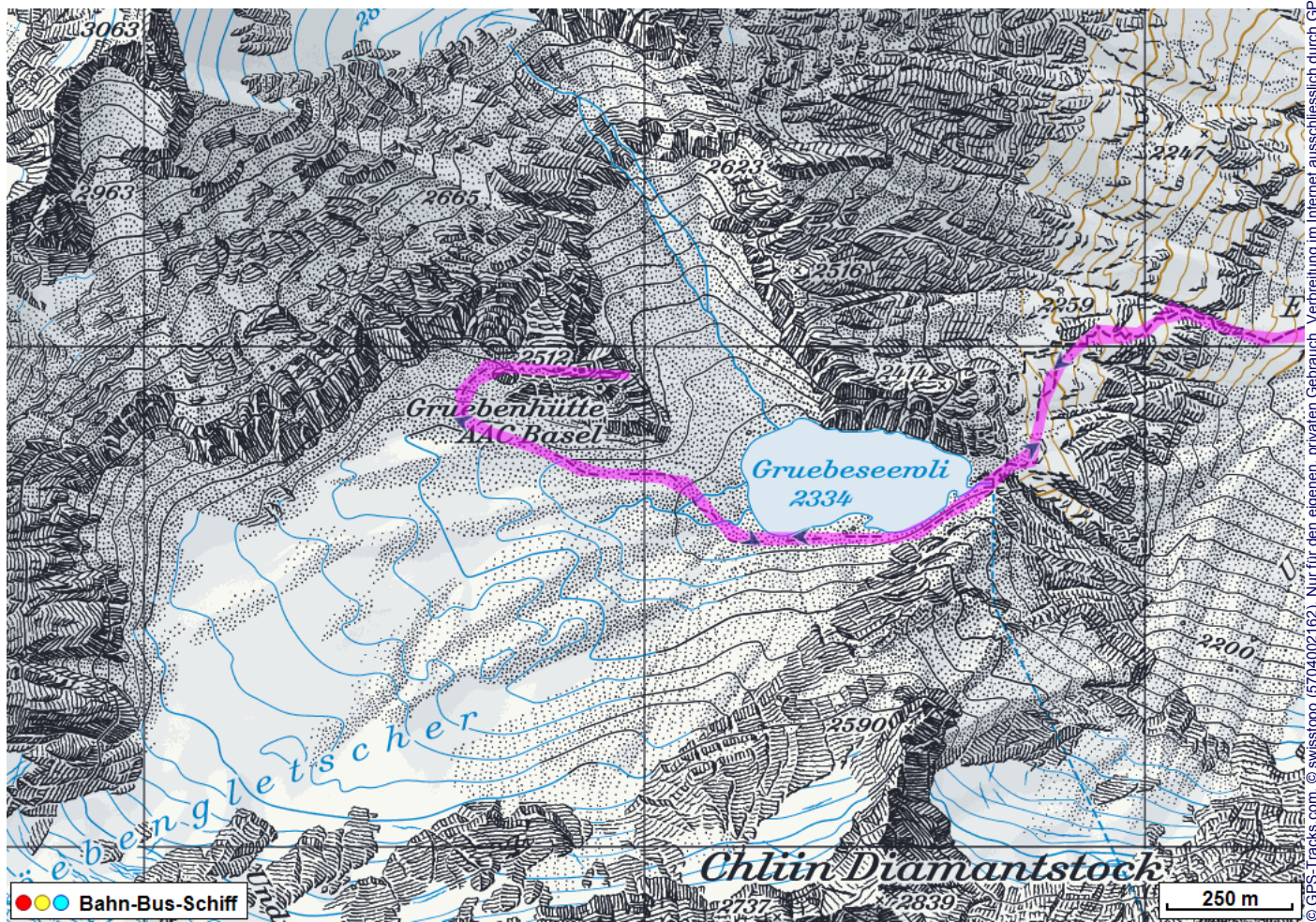
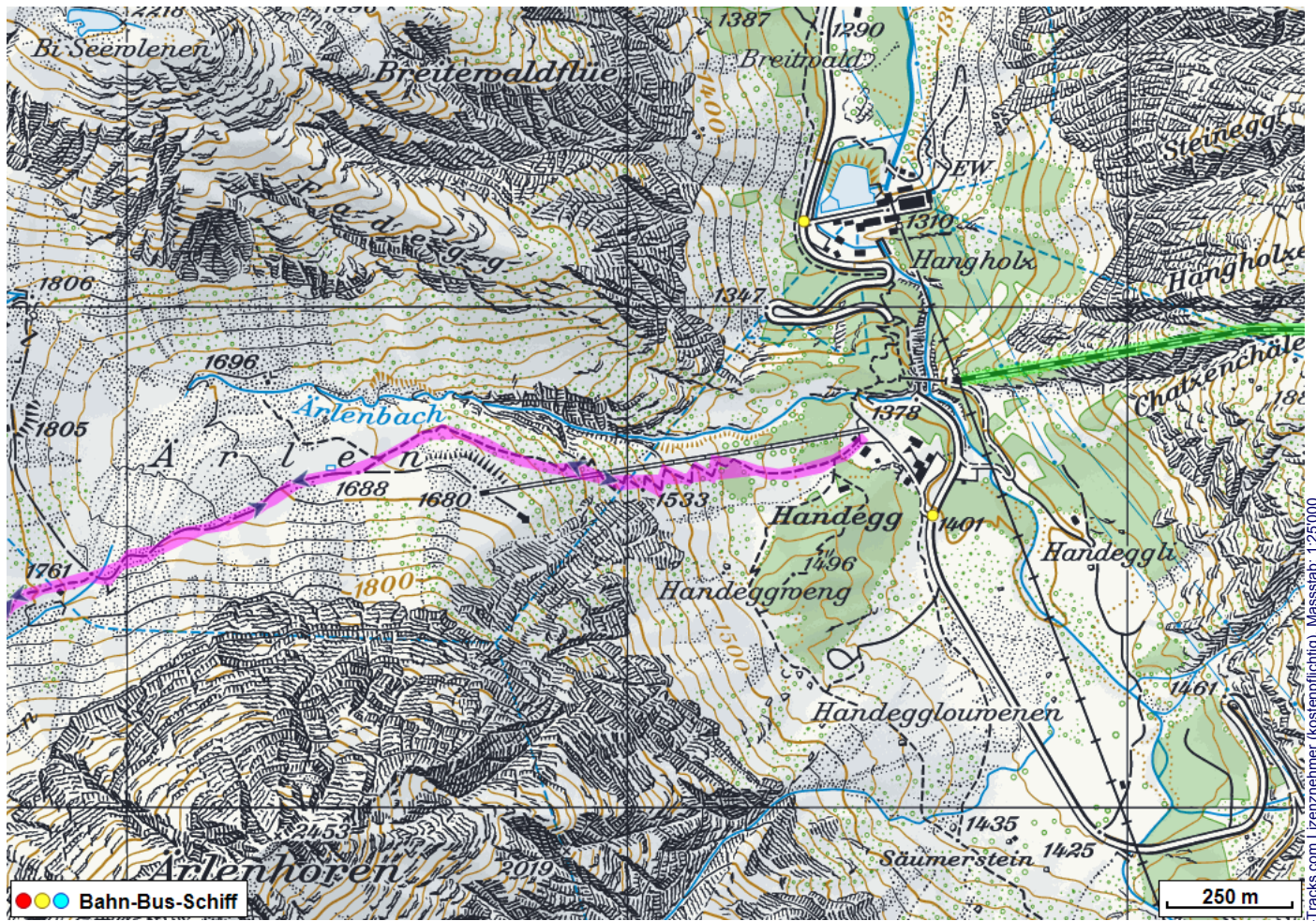


# Bergwanderung Handegg Gruebensee





# Bergwanderung Handegg Gruebensee



© GPS-Tracks.com. © swisstopo (5704002162). Nur für den eigenen, privaten Gebrauch. Verbreitung im Internet ausschliesslich durch GPS-Tracks.com Lizenznehmer (kostenpflichtig). Massstab: 1:25000



# Bergwanderung Handegg Gruebensee



## Höhenprofil

