
Bergtour Arosa Valbellahorn



Distanz: 14.5 km

Zeitbedarf: 5½ h

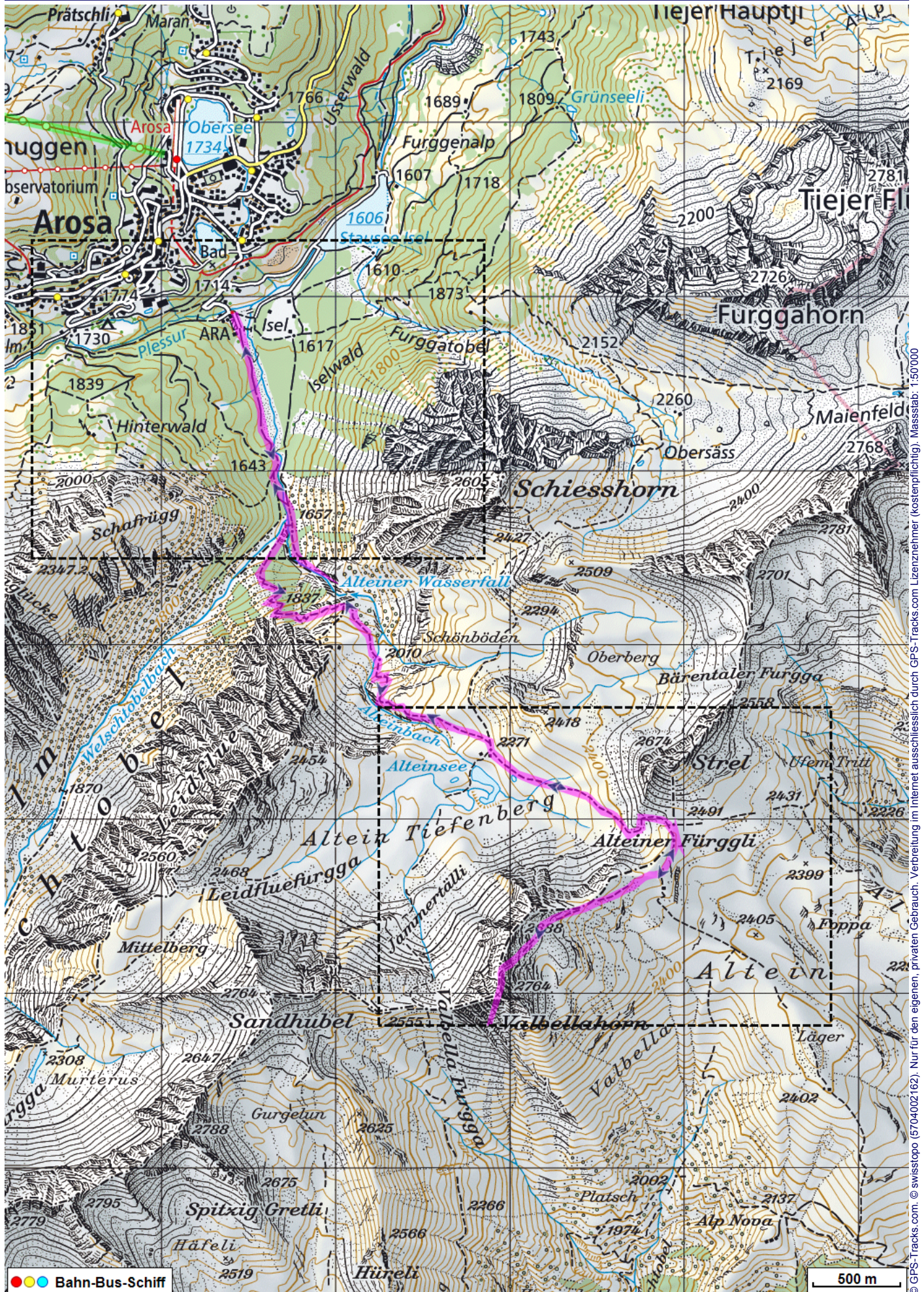
Aufstieg: 1155 m

Abstieg: 1155 m

Höchster Punkt: 2764 m.ü.M.

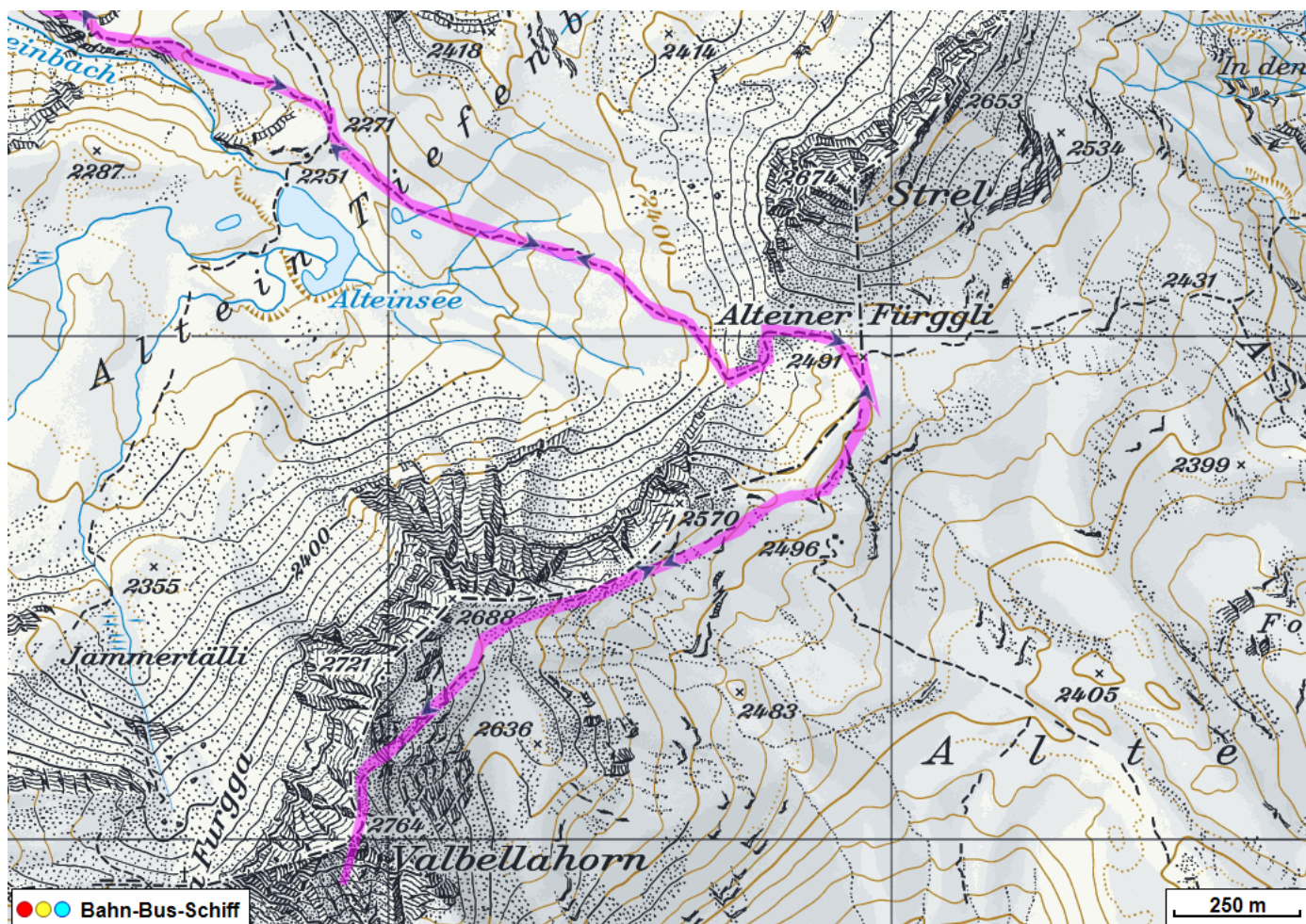
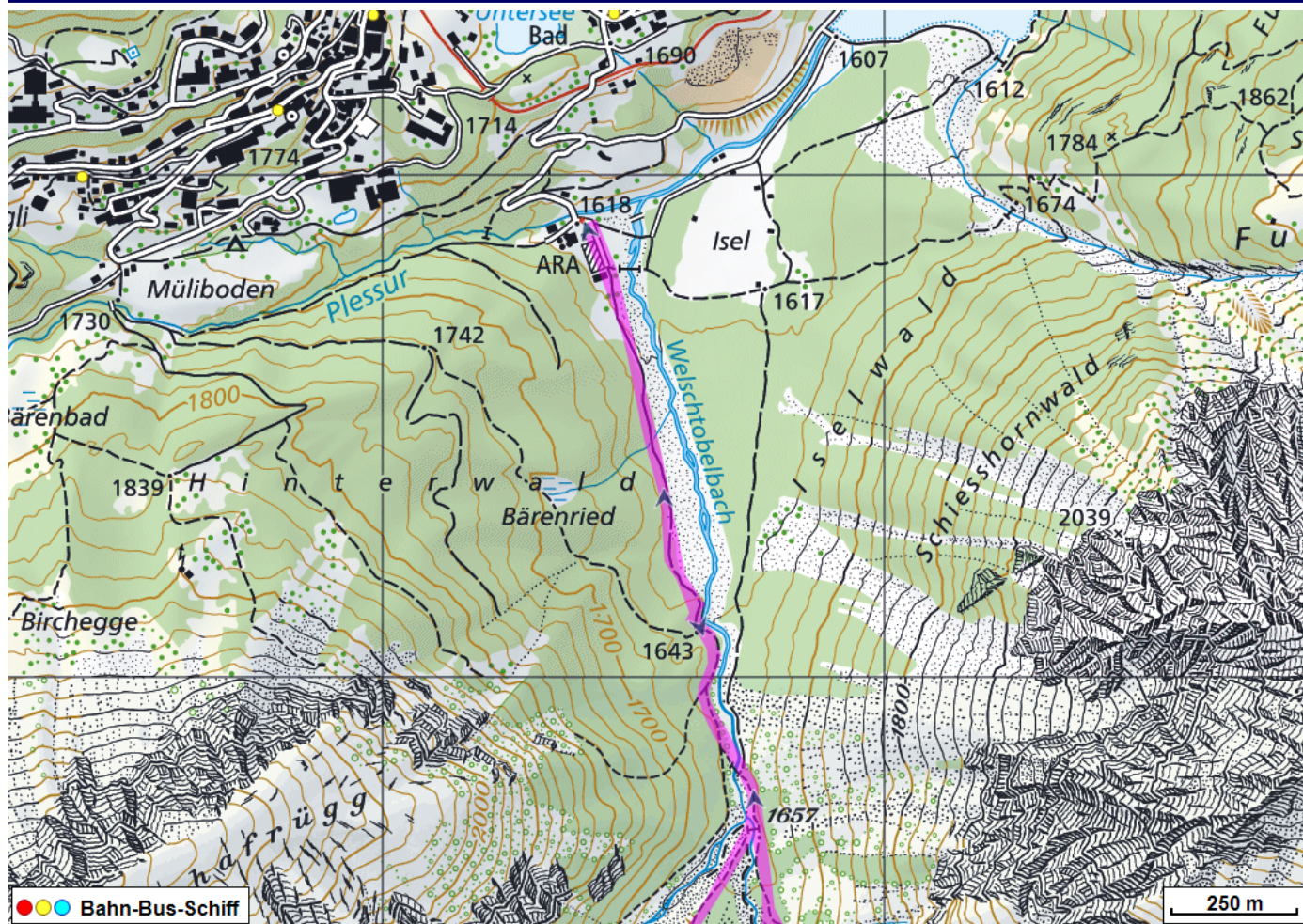
Tourenbeschreibung

Bergtour Arosa Valbellahorn



© GPS-Tracks.com. © swisstopo (6704002162). Nur für den eigenen, privaten Gebrauch. Verbreitung im Internet ausschliesslich durch GPS-Tracks.com Lizenznehmer (kostenpflichtig). Massstab: 1:50000

Bergtour Arosa Valbellahorn



Bergtour Arosa Valbellahorn



Höhenprofil

