

---

# Wanderung Grubenberghütte

---



**Distanz:** 17 km

**Zeitbedarf:** 5 h

**Aufstieg:** 670 m

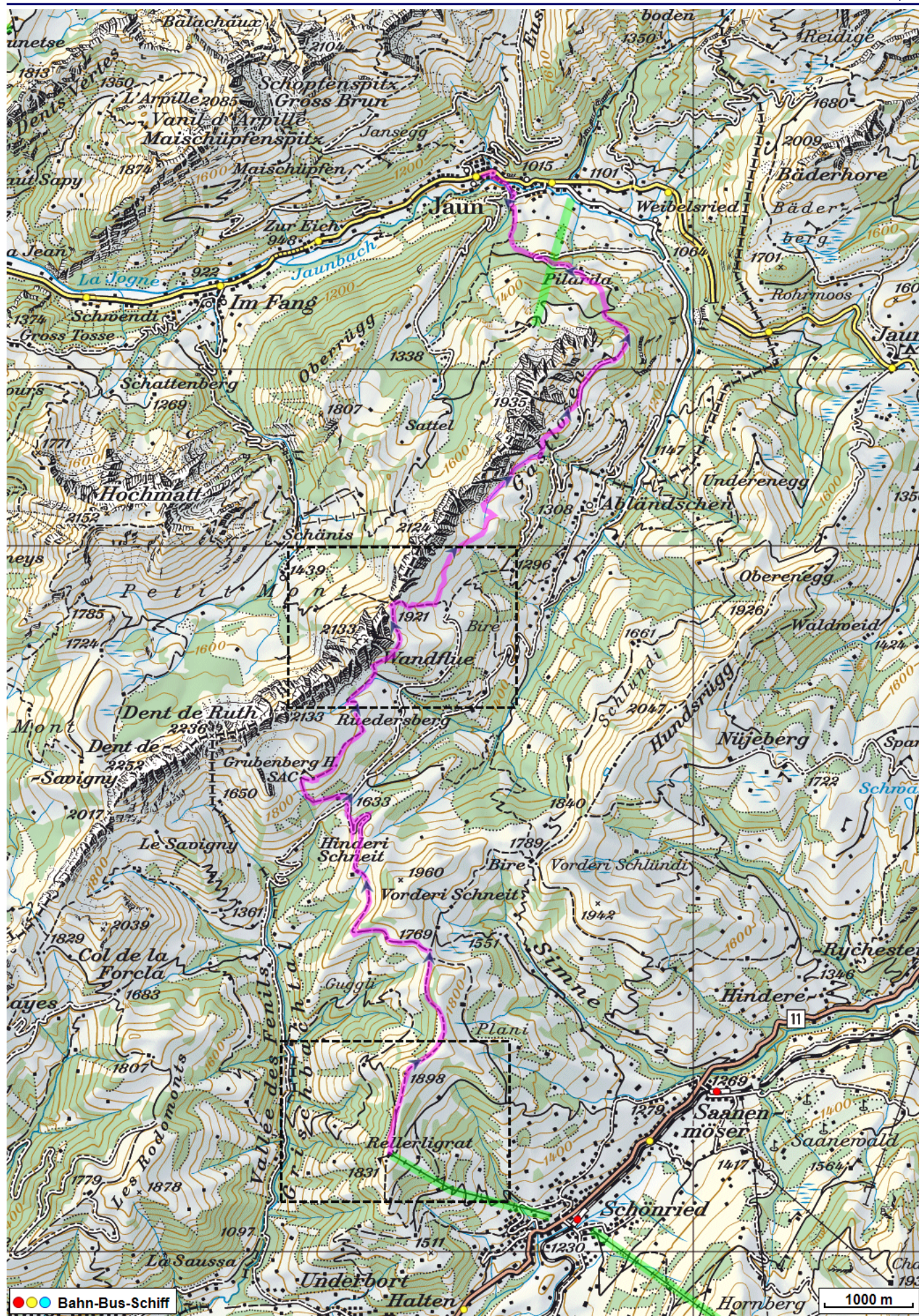
**Abstieg:** 1450 m

**Höchster Punkt:** 1921 m.ü.M.

---

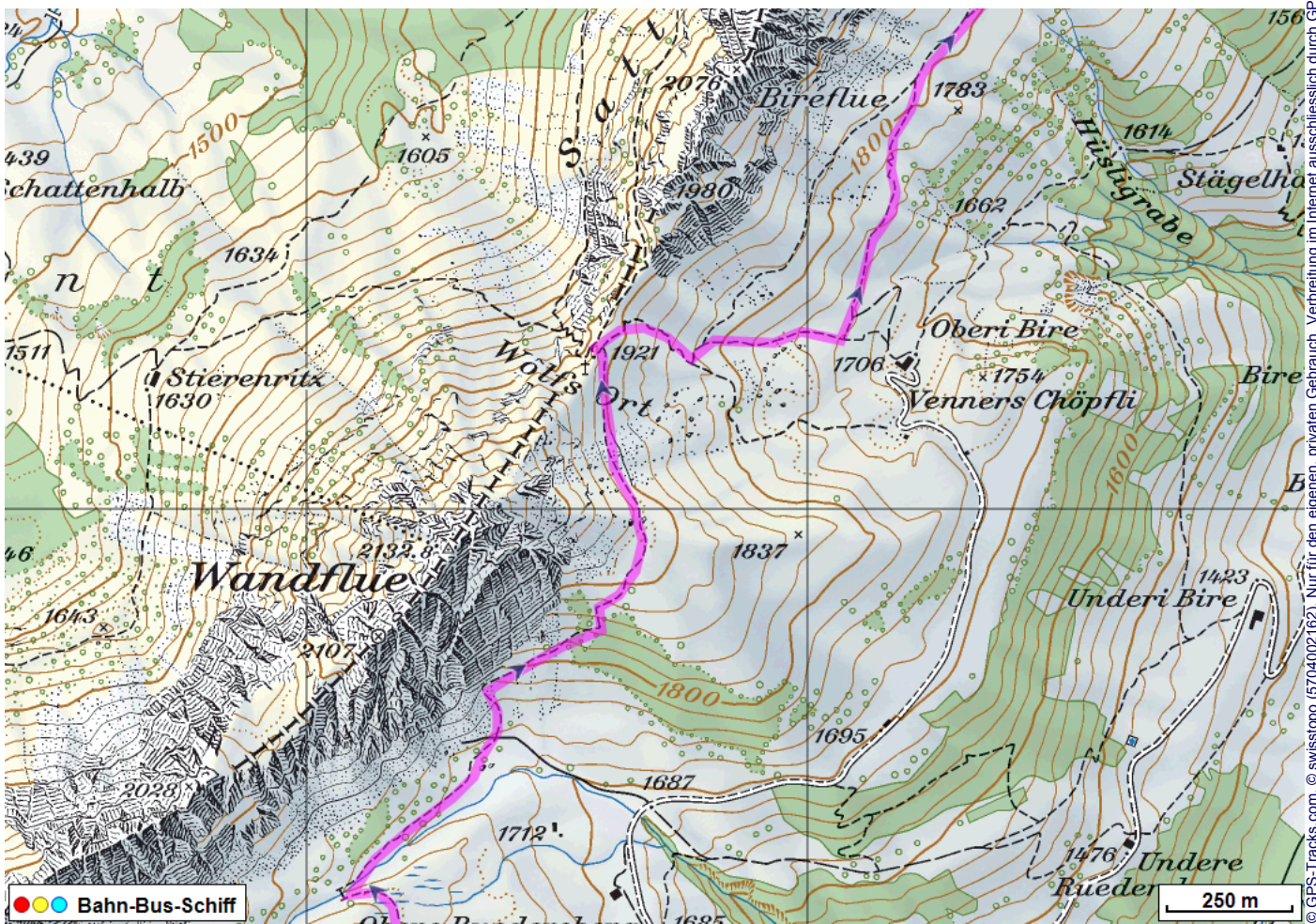
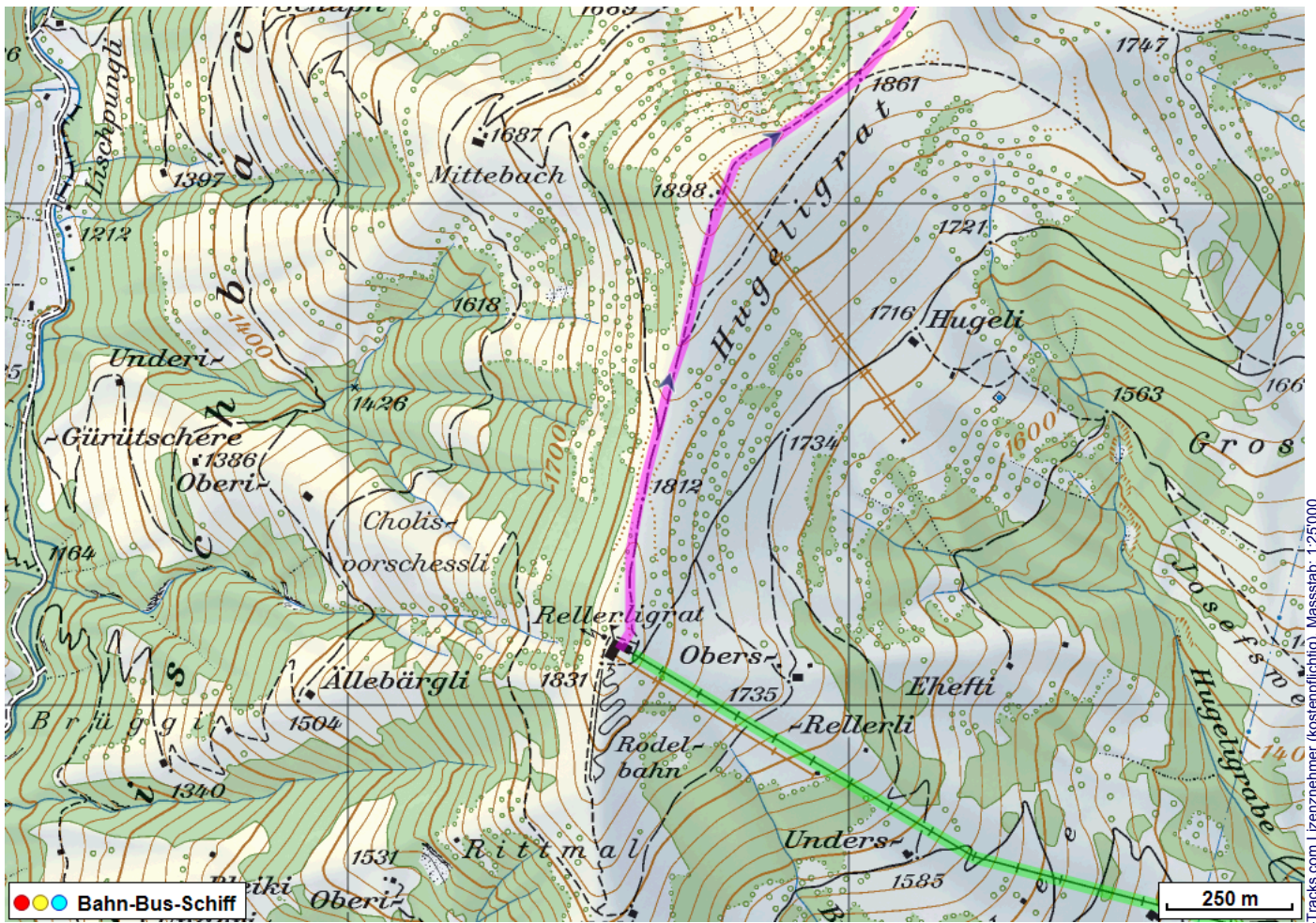
## Tourenbeschreibung

# Wanderung Grubenberghütte



© swisstopo (5704002162). Nur für den eigenen, privaten Gebrauch. Verbreitung im Internet ausschliesslich durch GPS-Tracks.com. Lizenznehmer (kostenpflichtig). Massstab: 1:100'000

# Wanderung Grubenberghütte



© GPS-Tracks.com. © swisstopo (5704002162). Nur für den eigenen, privaten Gebrauch. Verbreitung im Internet ausschliesslich durch GPS-Tracks.com Lizenznehmer (kostenpflichtig). Massstab: 1:25000

# Wanderung Grubenberghütte



## Höhenprofil

