
Wildstrubeltour 4



Distanz: 14.9 km

Zeitbedarf: 7 h

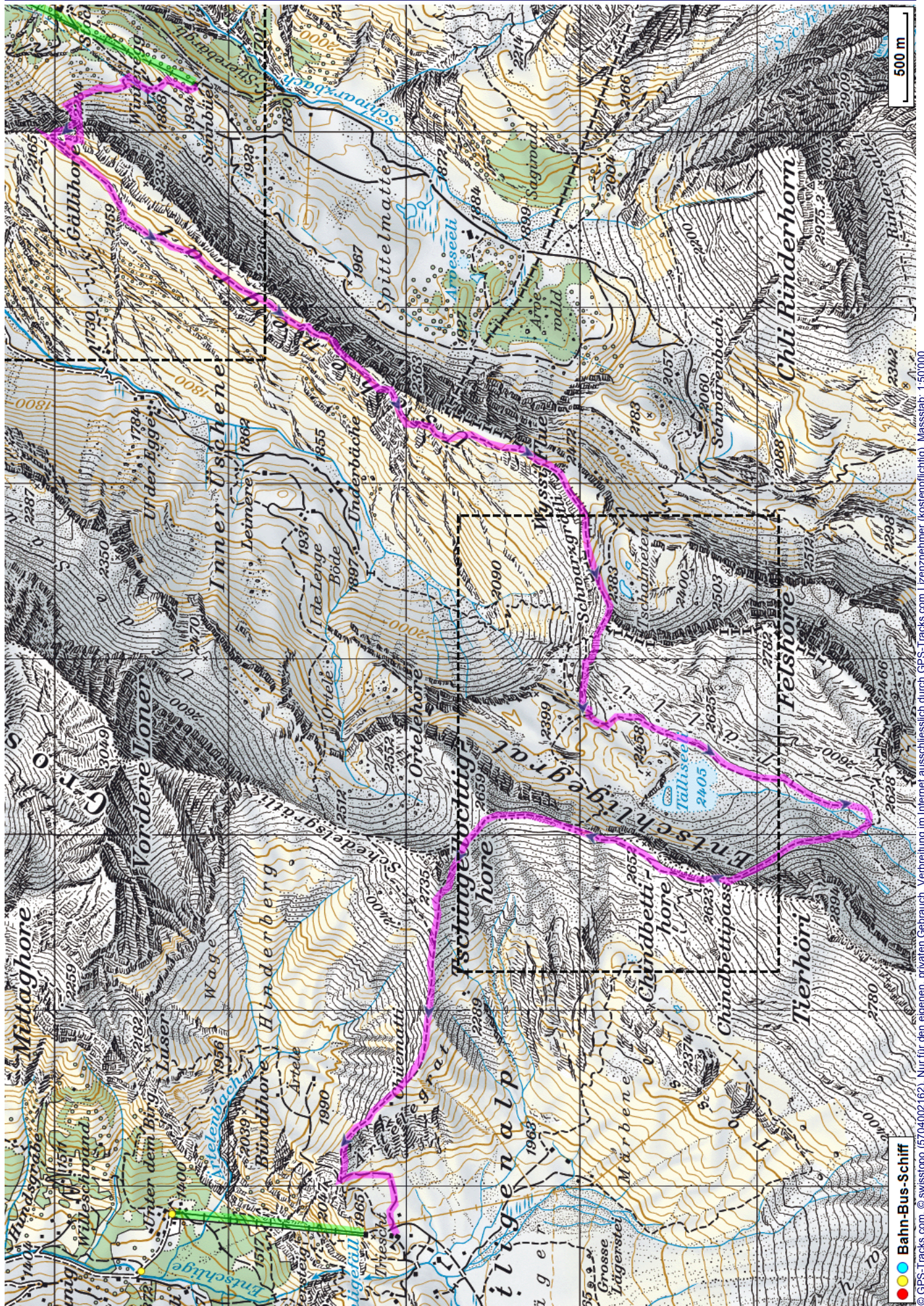
Aufstieg: 1440 m

Abstieg: 1430 m

Höchster Punkt: 2659 m.ü.M.

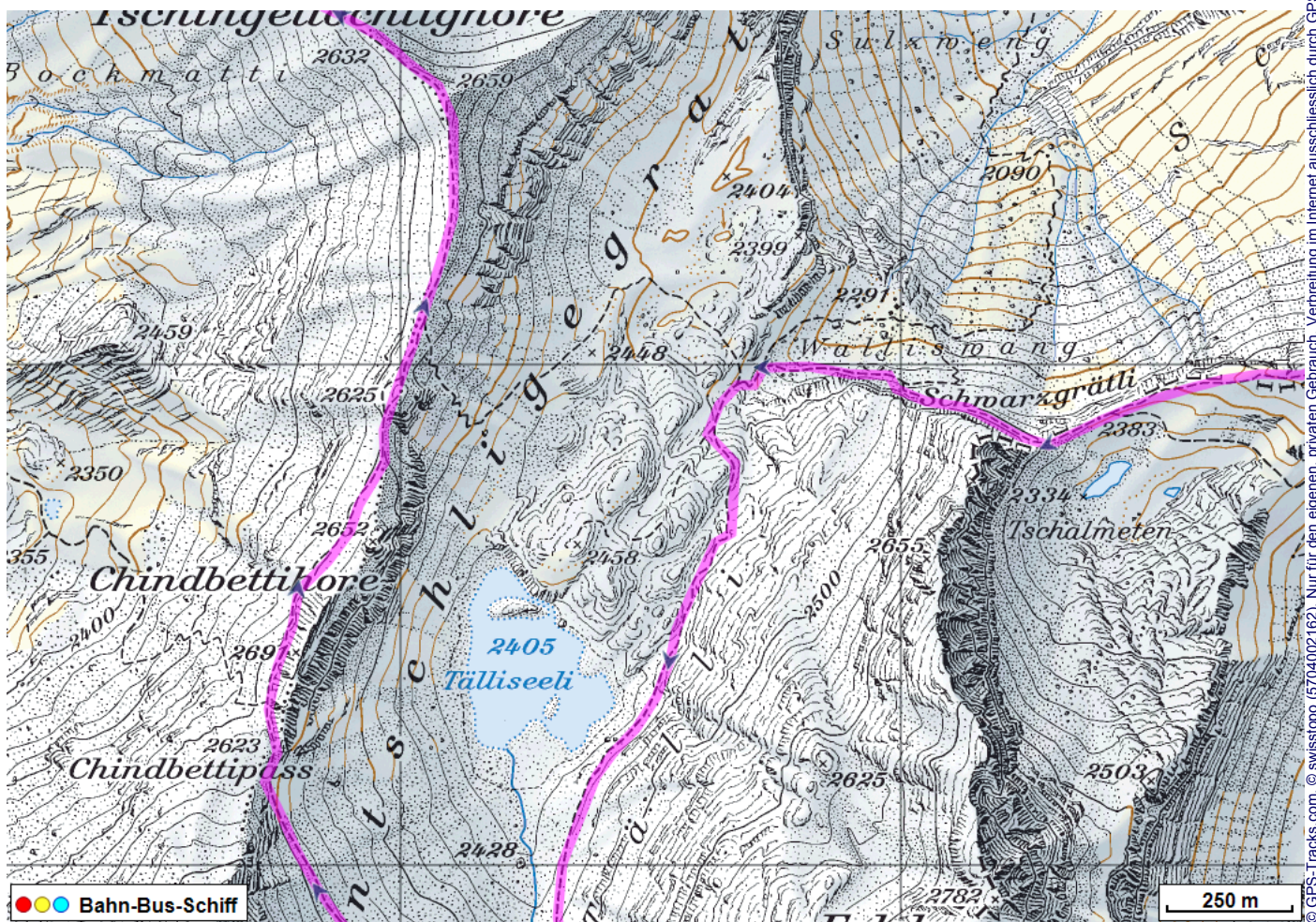
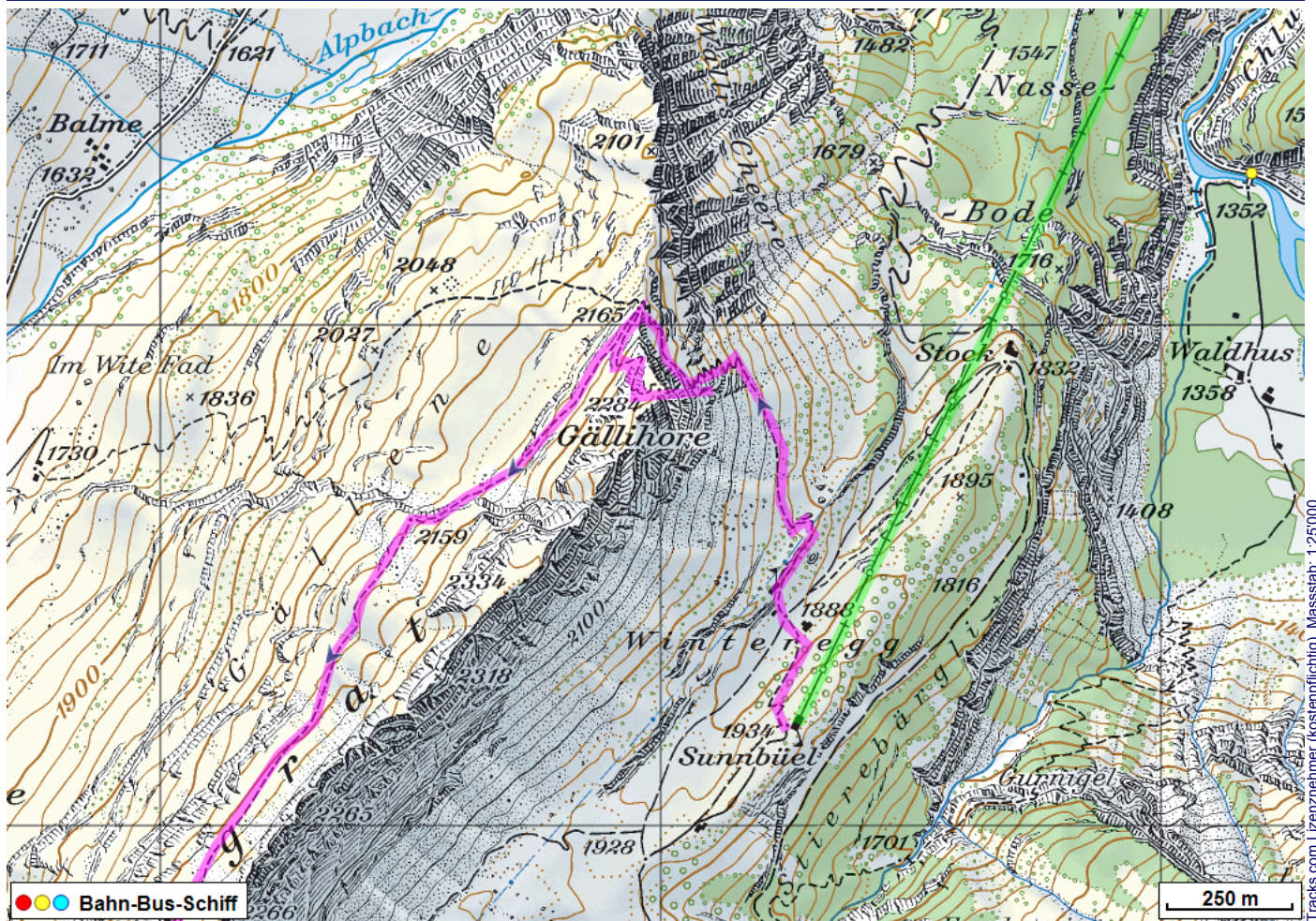
Tourenbeschreibung

Wildstrubeltour 4



© GPS-Tracks.com. © swisstopo (6704002162). Nur für den eigenen, privaten Gebrauch. Verbreitung im Internet ausschliesslich durch GPS-Tracks.com Lizenznehmer (kostenpflichtig). Massstab: 1:50000

Wildstrubeltour 4



Wildstrubeltour 4

Höhenprofil

