
Frühlingswanderung Zugersee



Distanz: 27.5 km

Zeitbedarf: 6 h

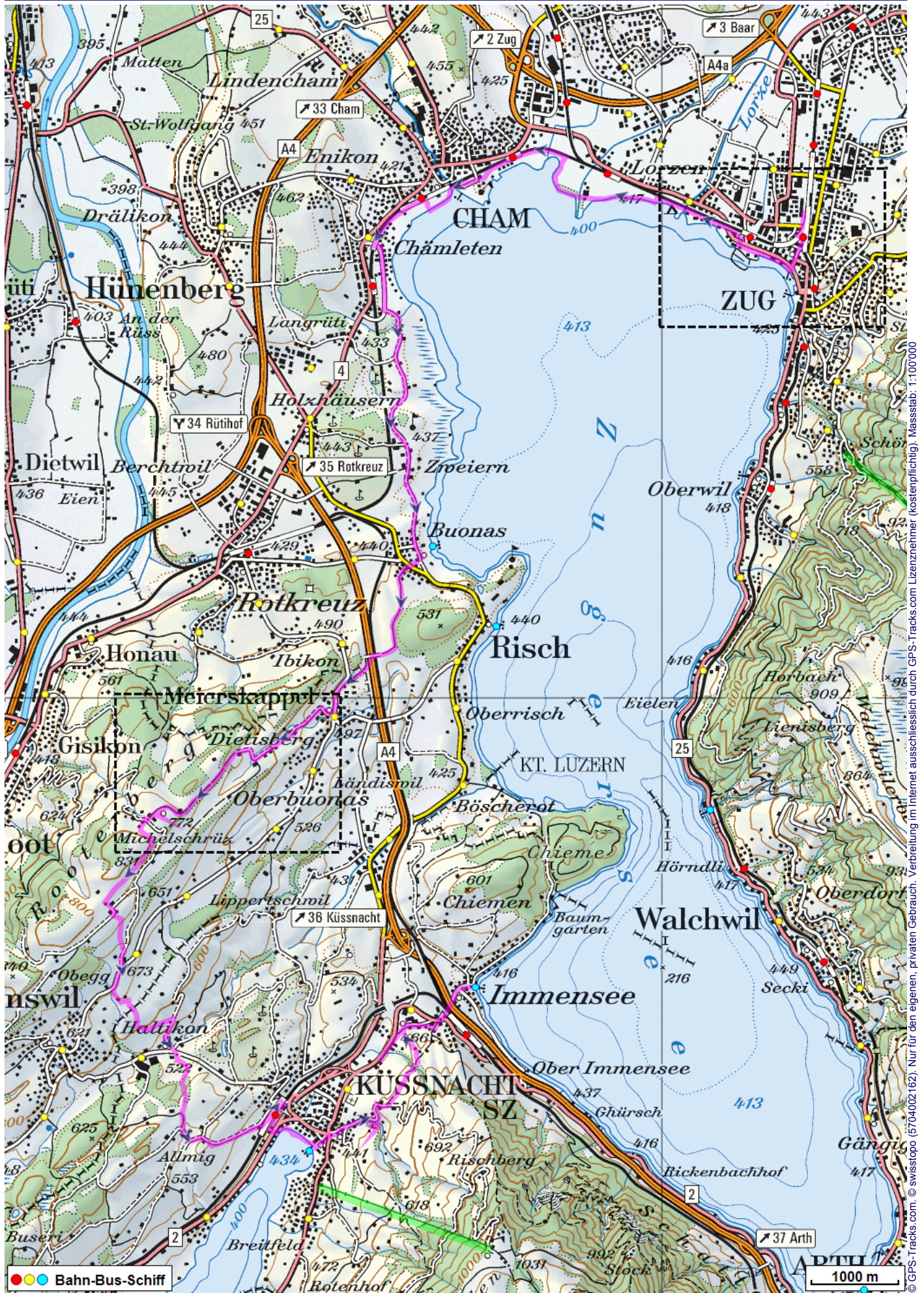
Aufstieg: 730 m

Abstieg: 730 m

Höchster Punkt: 795 m.ü.M.

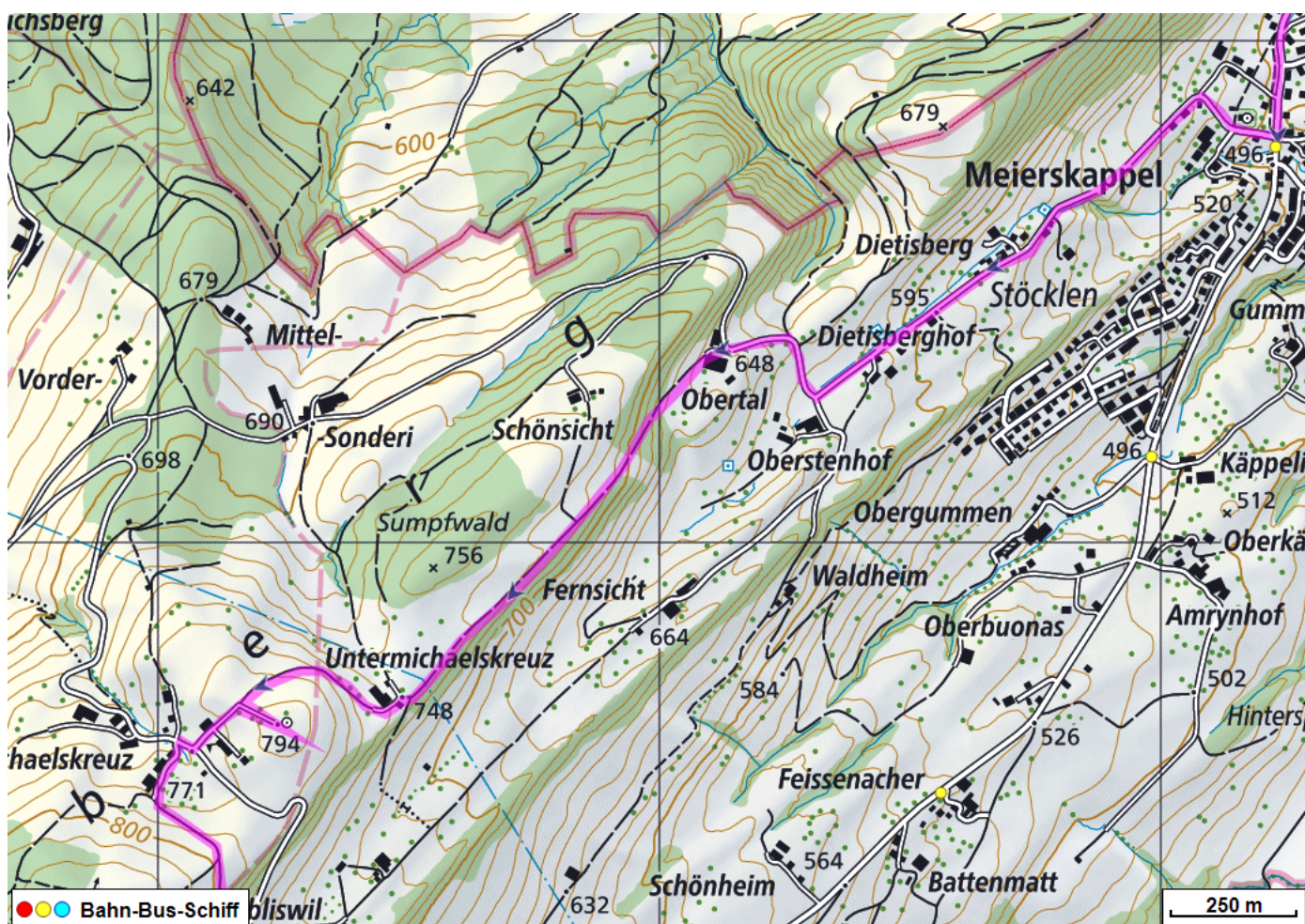
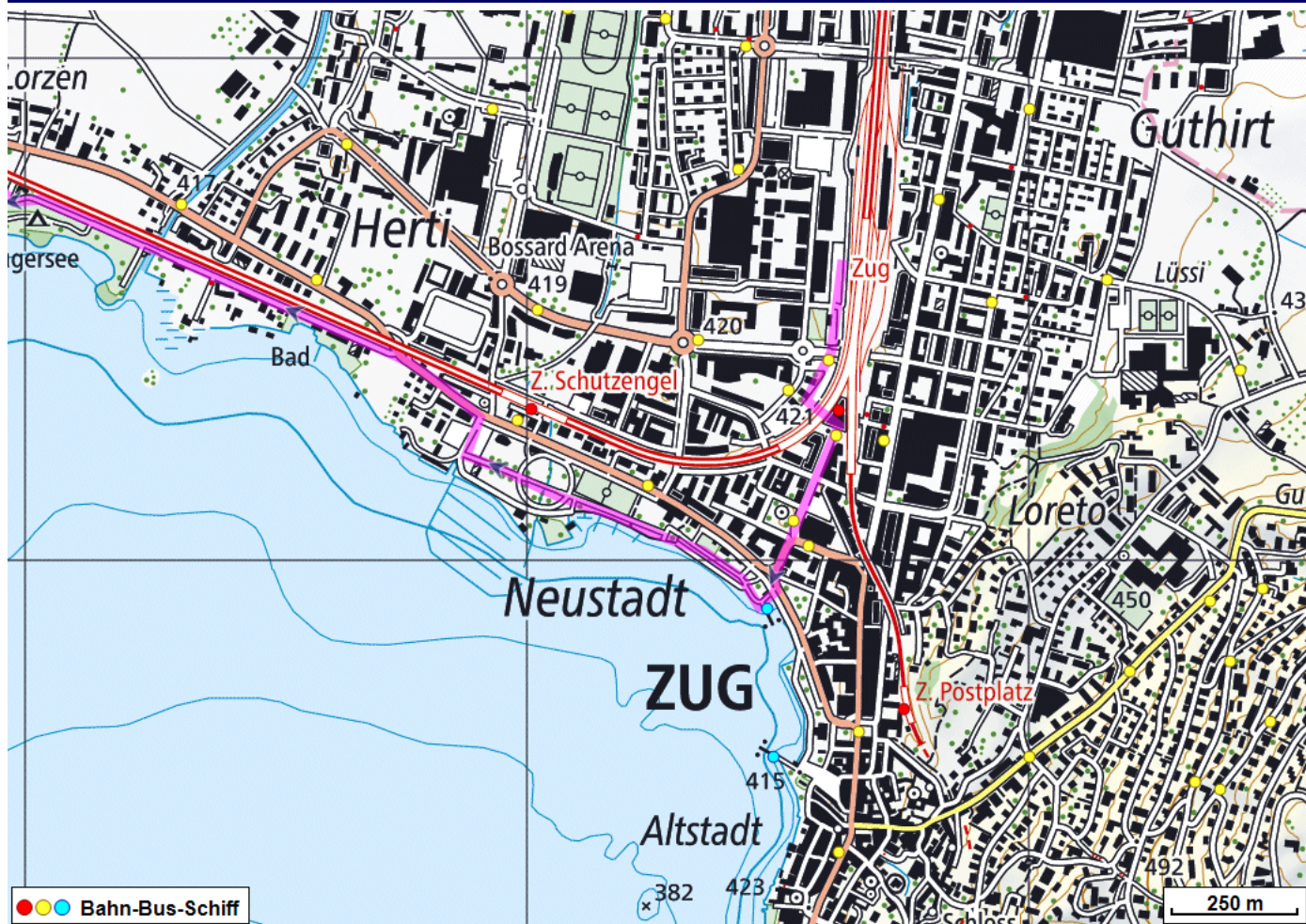
Tourenbeschreibung

Frühlingswanderung Zugersee



© GPS-Tracks.com. © swisstopo (5704002/162). Nur für den eigenen, privaten Gebrauch. Verbreitung im Internet ausschliesslich durch GPS-Tracks.com Lizenznehmer (kostenpflichtig). Massstab: 1:100'000

Frühlingswanderung Zugersee



© GPS-Tracks.com. © swisstopo (6704002162). Nur für den eigenen, privaten Gebrauch. Verbreitung im Internet ausschliesslich durch GPS-Tracks.com Lizenznehmer (kostenpflichtig). Massstab: 1:25000

Frühlingswanderung Zugensee



Höhenprofil

