

---

# Wanderung Haute-Nendaz - Alp Balavaux - Tracouet

---



**Distanz:** 11.4 km

**Zeitbedarf:** 4¼ h

**Aufstieg:** 1055 m

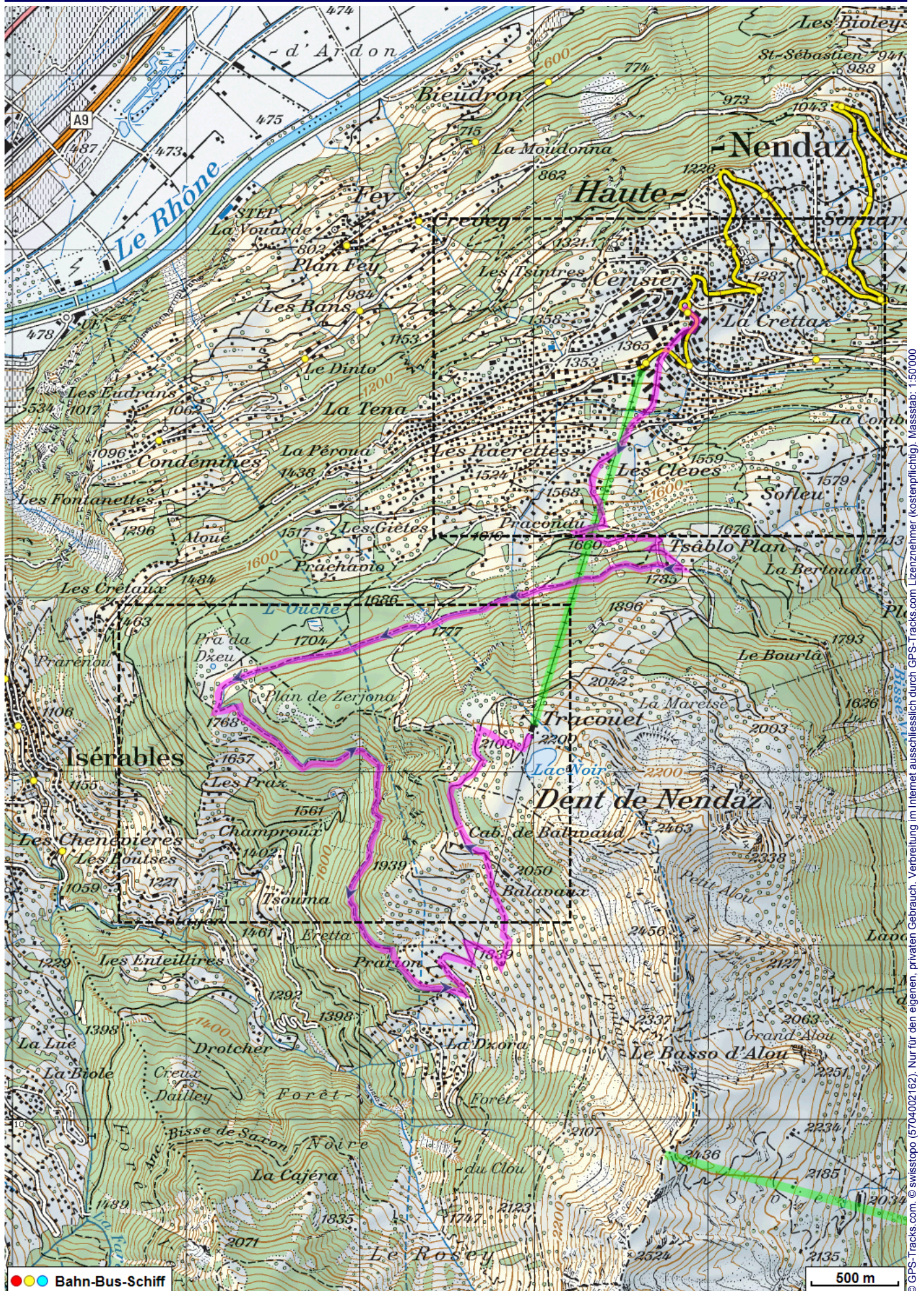
**Abstieg:** 190 m

**Höchster Punkt:** 2200 m.ü.M.

---

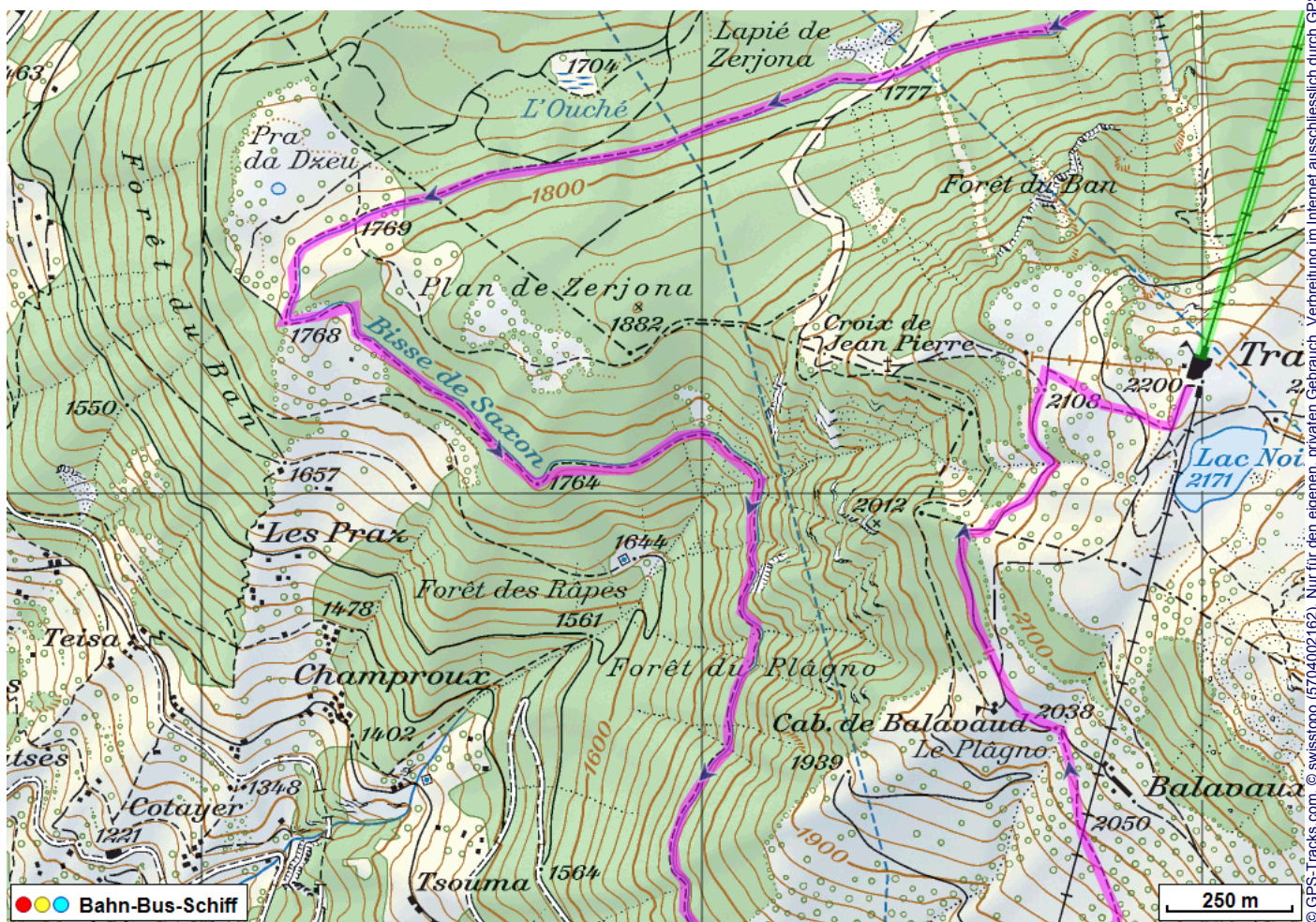
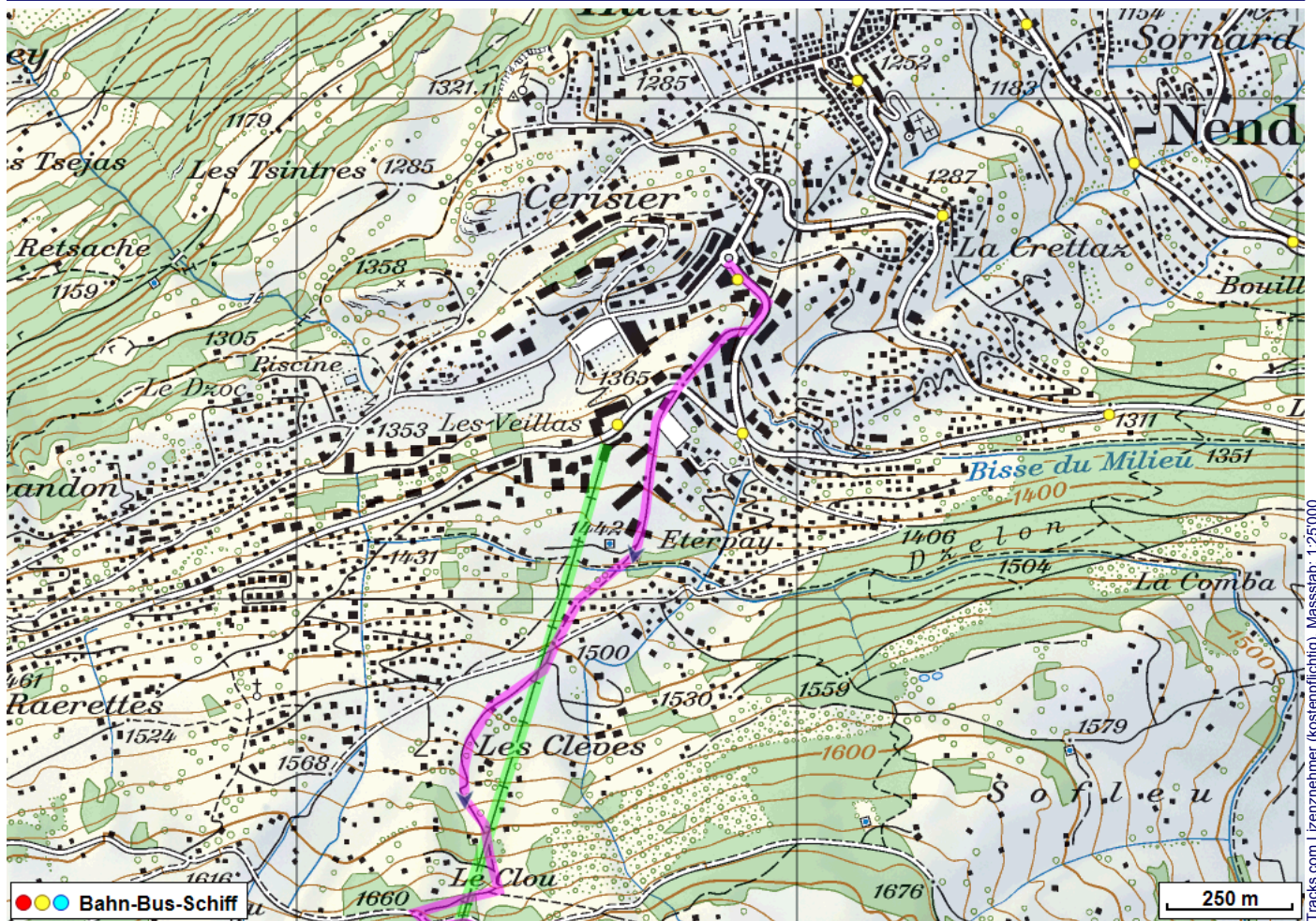
## Tourenbeschreibung

# Wanderung Haute-Nendaz - Alp Balavaux - Tracouet



© swisstopo (6704002162). Nur für den eigenen, privaten Gebrauch. Verbreitung im Internet ausschliesslich durch GPS-Tracks.com Lizenznehmer (kostenpflichtig). Massstab: 1:50000

# Wanderung Haute-Nendaz - Alp Balavaux - Tracouet



© GPS-Tracks.com. © swisstopo (5704002162). Nur für den eigenen, privaten Gebrauch. Verbreitung im Internet ausschliesslich durch GPS-Tracks.com Lizenznehmer (kostenpflichtig). Masstab: 1:25000

# Wanderung Haute-Nendaz - Alp Balavaux - Tracouet



## Höhenprofil

