
Bergwanderung Mauvoisin Cabane de Chanrion



Distanz: 10.4 km

Zeitbedarf: 3½ h

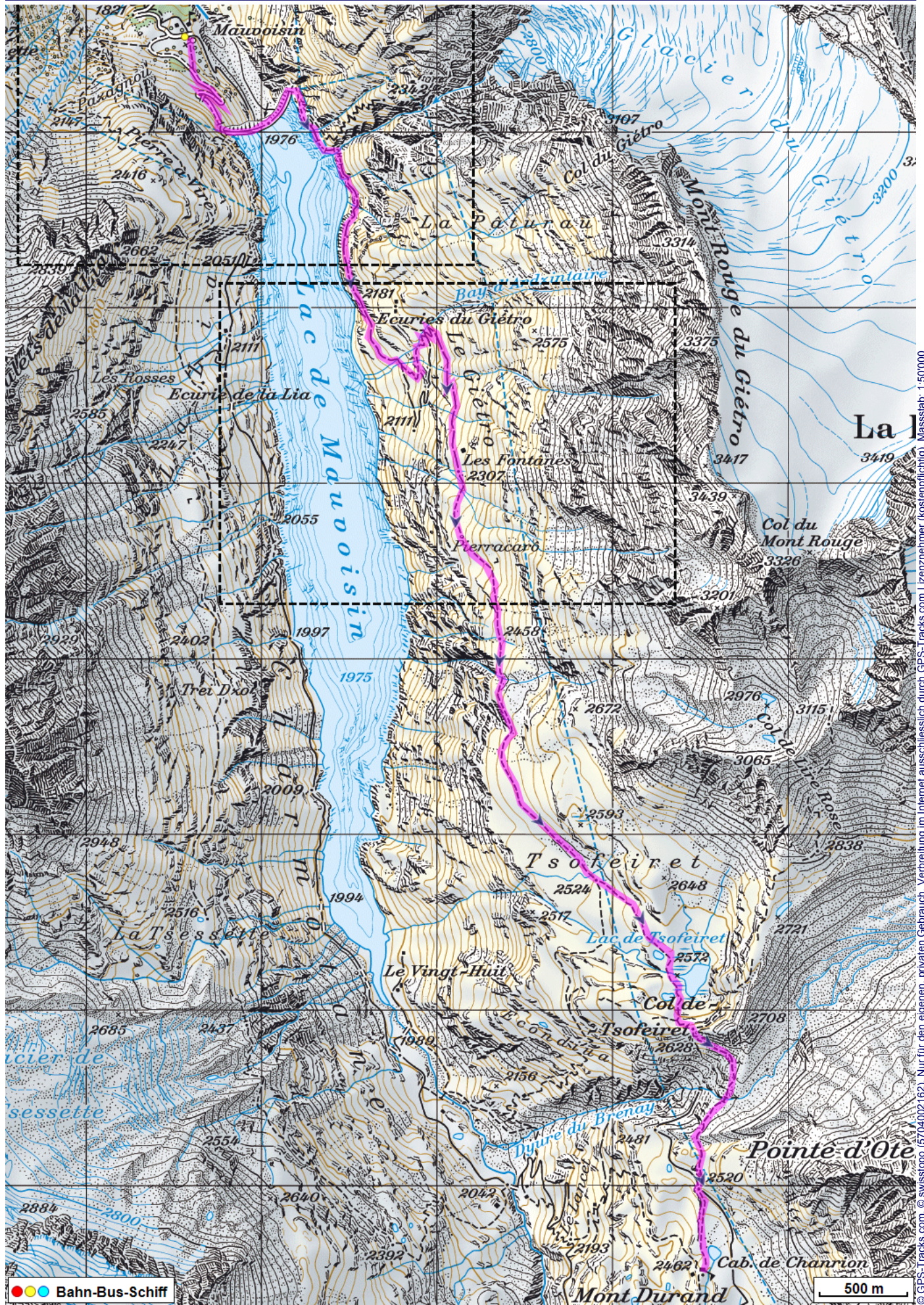
Aufstieg: 1140 m

Abstieg: 525 m

Höchster Punkt: 2628 m.ü.M.

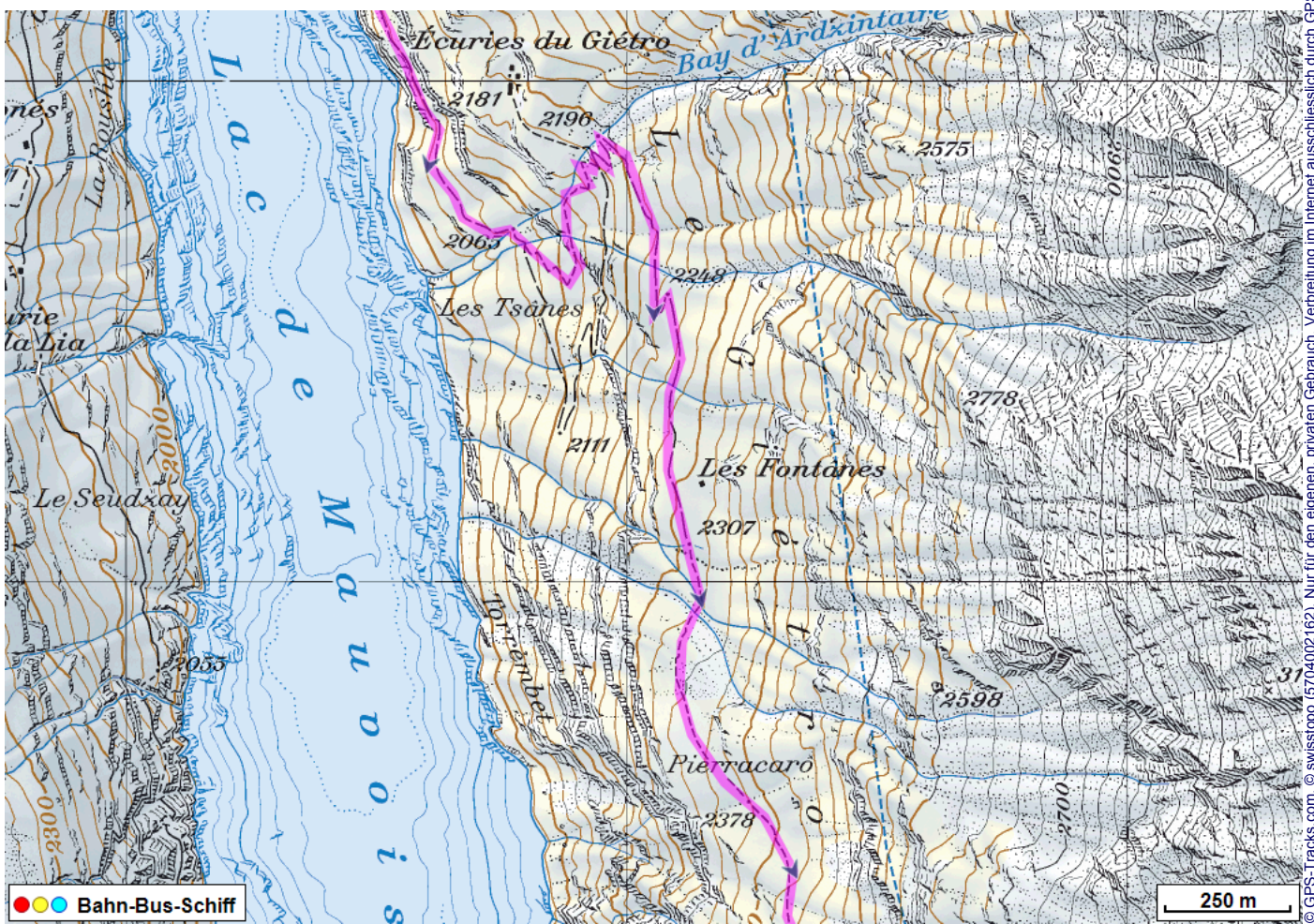
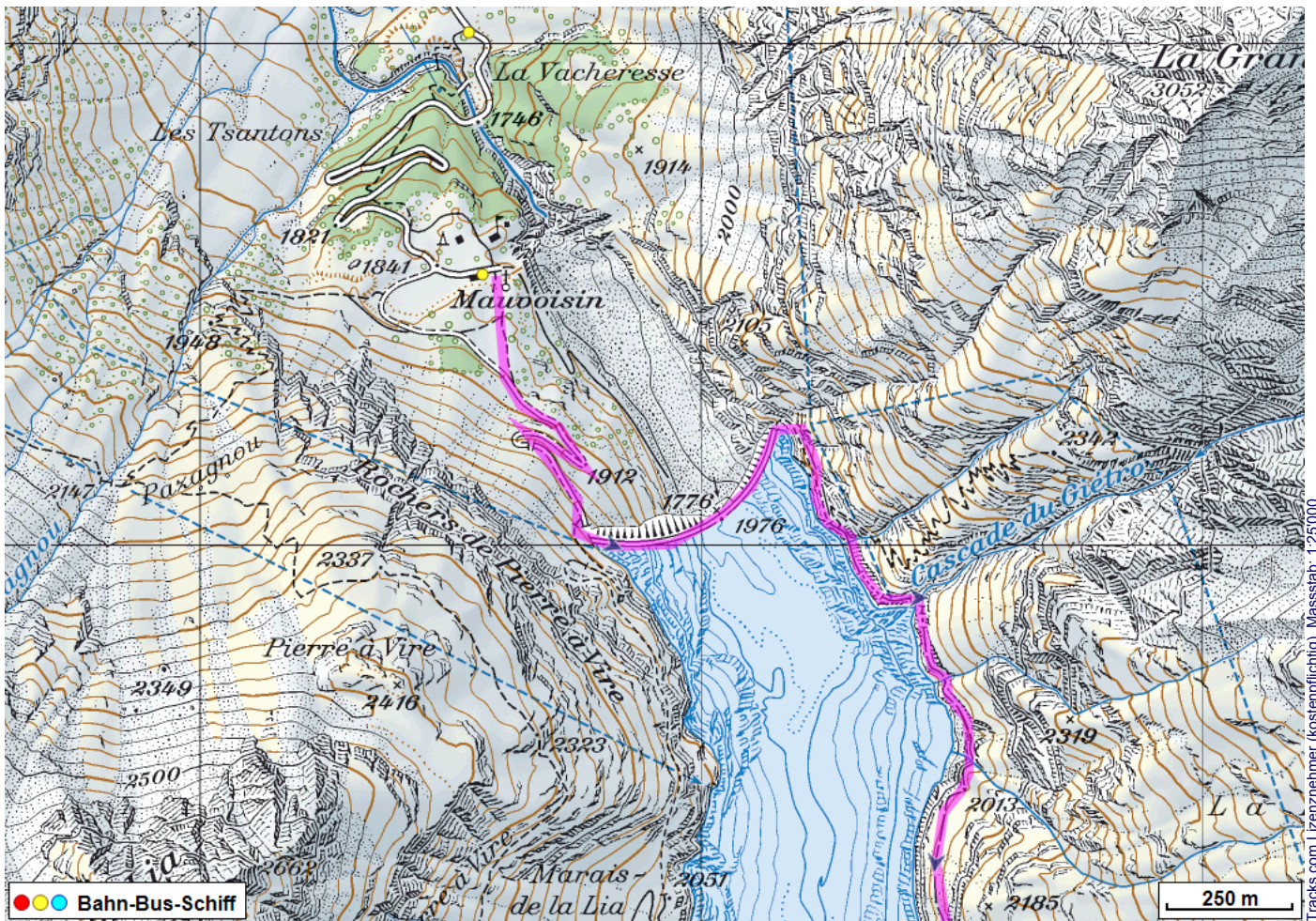
Tourenbeschreibung

Bergwanderung Mauvoisin - Cabane de Chanrion



© GPS-Tracks.com. © swisstopo (5704002162). Nur für den eigenen, privaten Gebrauch. Verbreitung im Internet ausschliesslich durch GPS-Tracks.com Lizenznehmer (kostenpflichtig). Massstab: 1:50000

Bergwanderung Mauvoisin - Cabane de Chanrion



Bergwanderung Mauvoisin - Cabane de Chanrion



Höhenprofil

