

---

# Bergwanderung Peccia Capanna Poncione di Braga

---



**Distanz:** 13 km

**Zeitbedarf:** 5½ h

**Aufstieg:** 1350 m

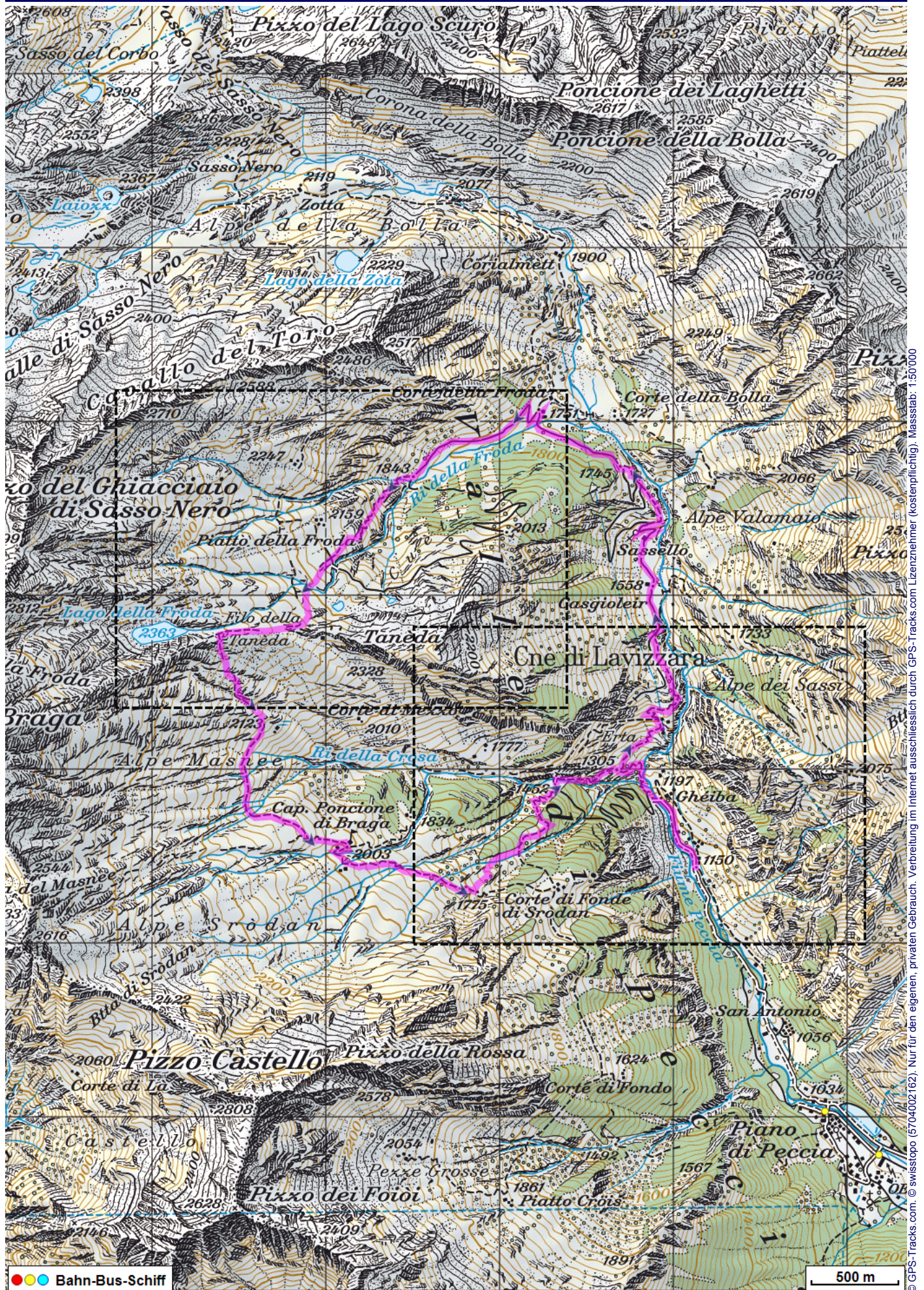
**Abstieg:** 1350 m

**Höchster Punkt:** 2350 m.ü.M.

---

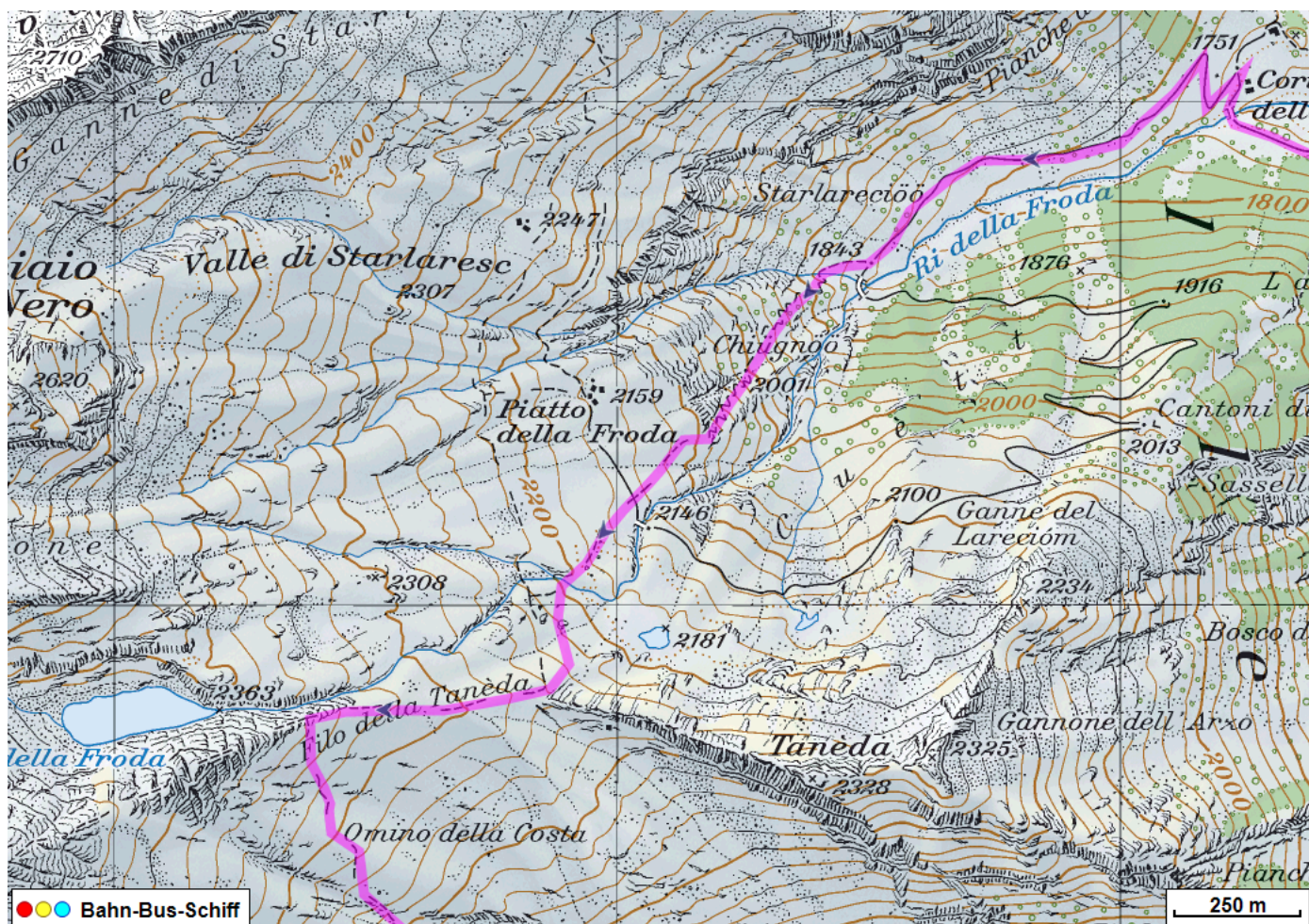
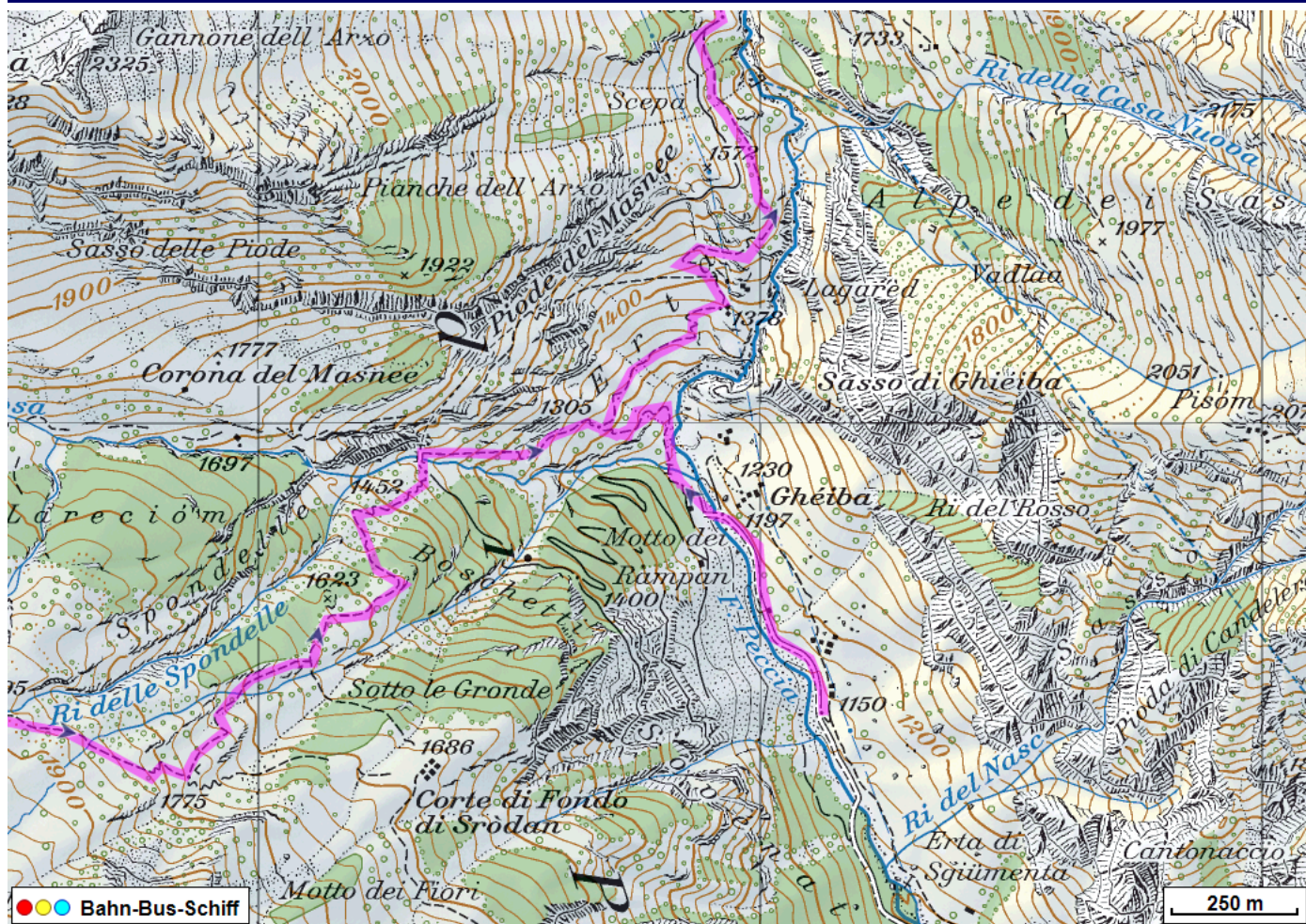
## Tourenbeschreibung

# Bergwanderung Peccia Capanna Poncione di Braga



© GPS-Tracks.com. © swisstopo (5704002162). Nur für den eigenen, privaten Gebrauch. Verbreitung im Internet ausschliesslich durch GPS-Tracks.com Lizenznehmer (kostenpflichtig). Masstab: 1:50'000

# Bergwanderung Peccia Capanna Poncione di Braga



© GPS-Tracks.com. © swisstopo (5704002162). Nur für den eigenen, privaten Gebrauch. Verbreitung im Internet ausschliesslich durch GPS-Tracks.com Lizenznehmer (kostenpflichtig). Masstab: 1:25000

# Bergwanderung Peccia Capanna Poncione di Braga



## Höhenprofil

