

---

# Bergtour Simplonpass Spitzhorli Simplonpass

---



**Distanz:** 13.2 km

**Zeitbedarf:** 3¼ h

**Aufstieg:** 810 m

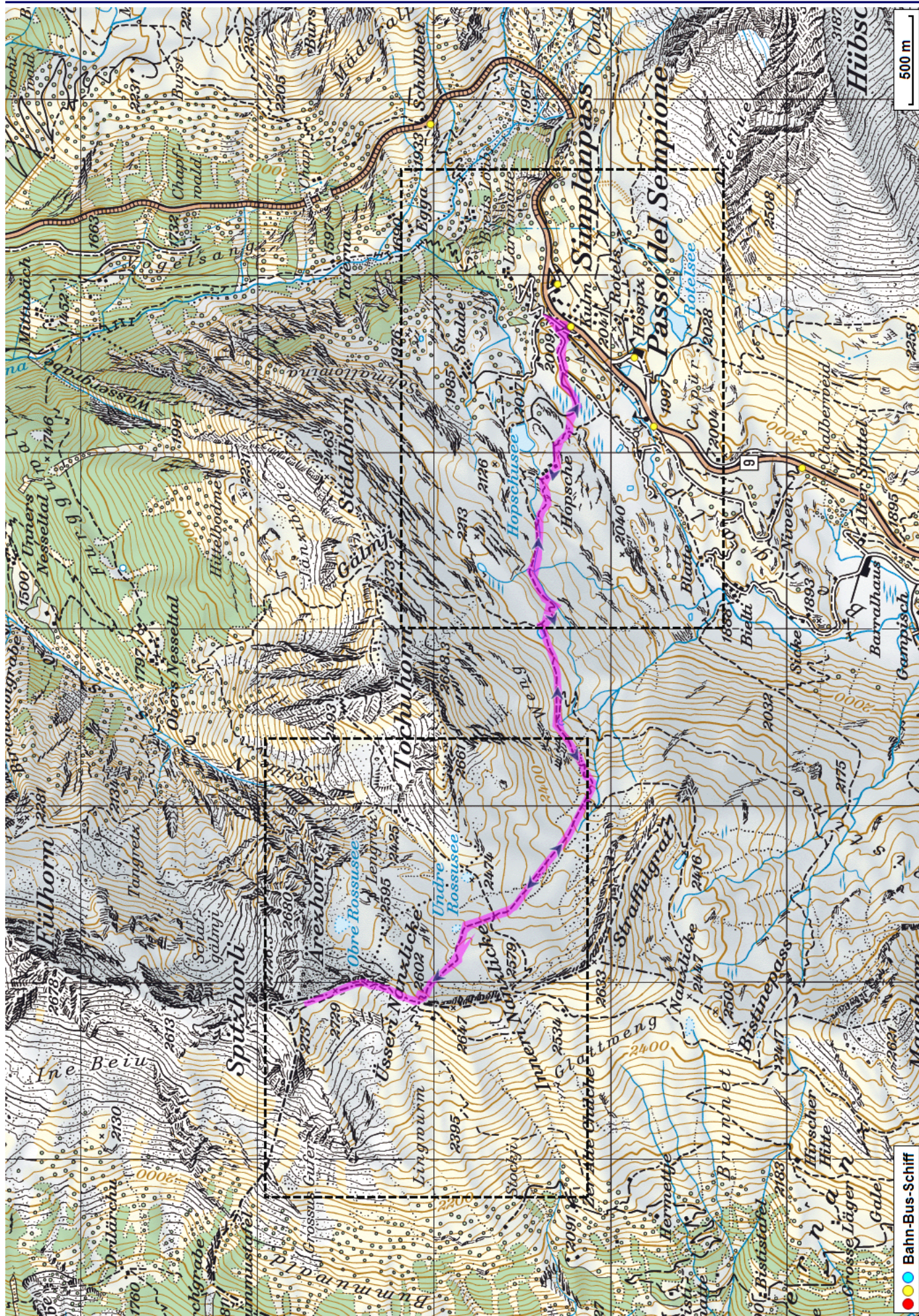
**Abstieg:** 810 m

**Höchster Punkt:** 2729 m.ü.M.

---

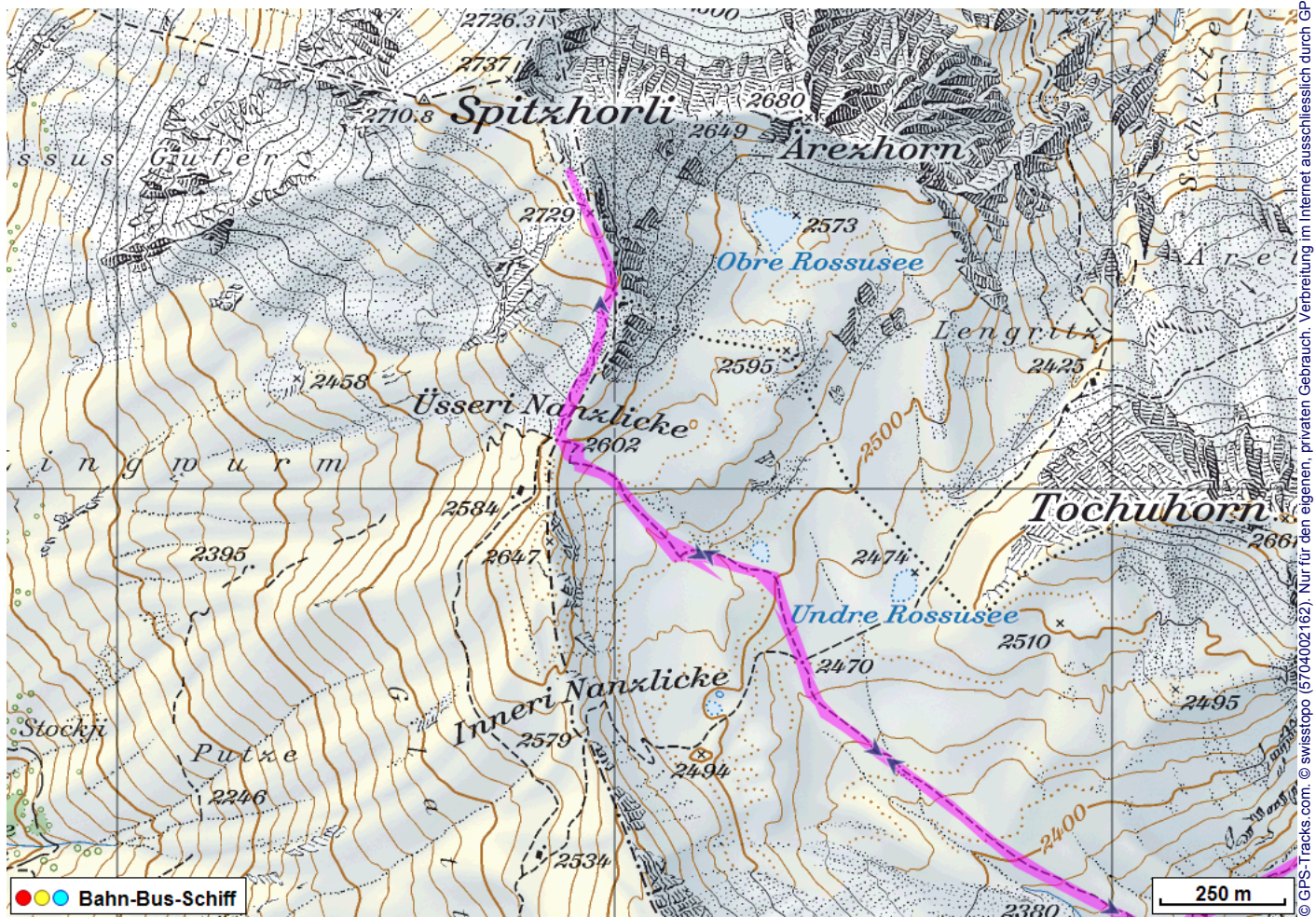
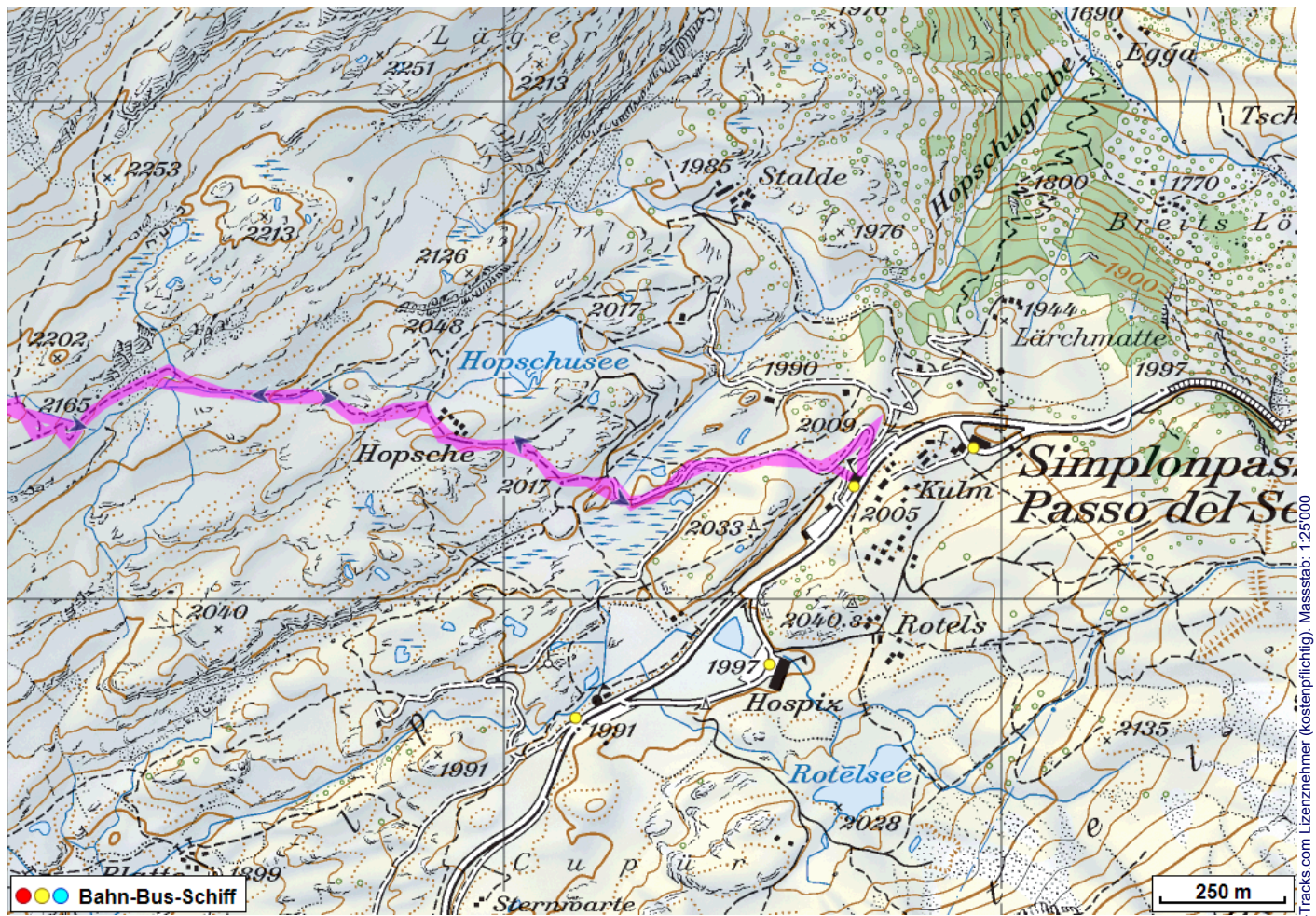
## Tourenbeschreibung

# Bergtour Simplonpass Spitzhorli Simplonpass



© GPS-Tracks.com. © swisstopo (6704002162). Nur für den eigenen, privaten Gebrauch. Verbreitung im Internet ausschliesslich durch GPS-Tracks.com Lizenznehmer (kostenpflichtig). Massstab: 1:50000

# Bergtour Simplonpass Spitzhorli Simplonpass



# Bergtour Simplonpass Spitzhorli Simplonpass



## Höhenprofil

