
Tag 4 Auberge Pont de Nant Derborence



Distanz: 12.8 km

Zeitbedarf: 4½ h

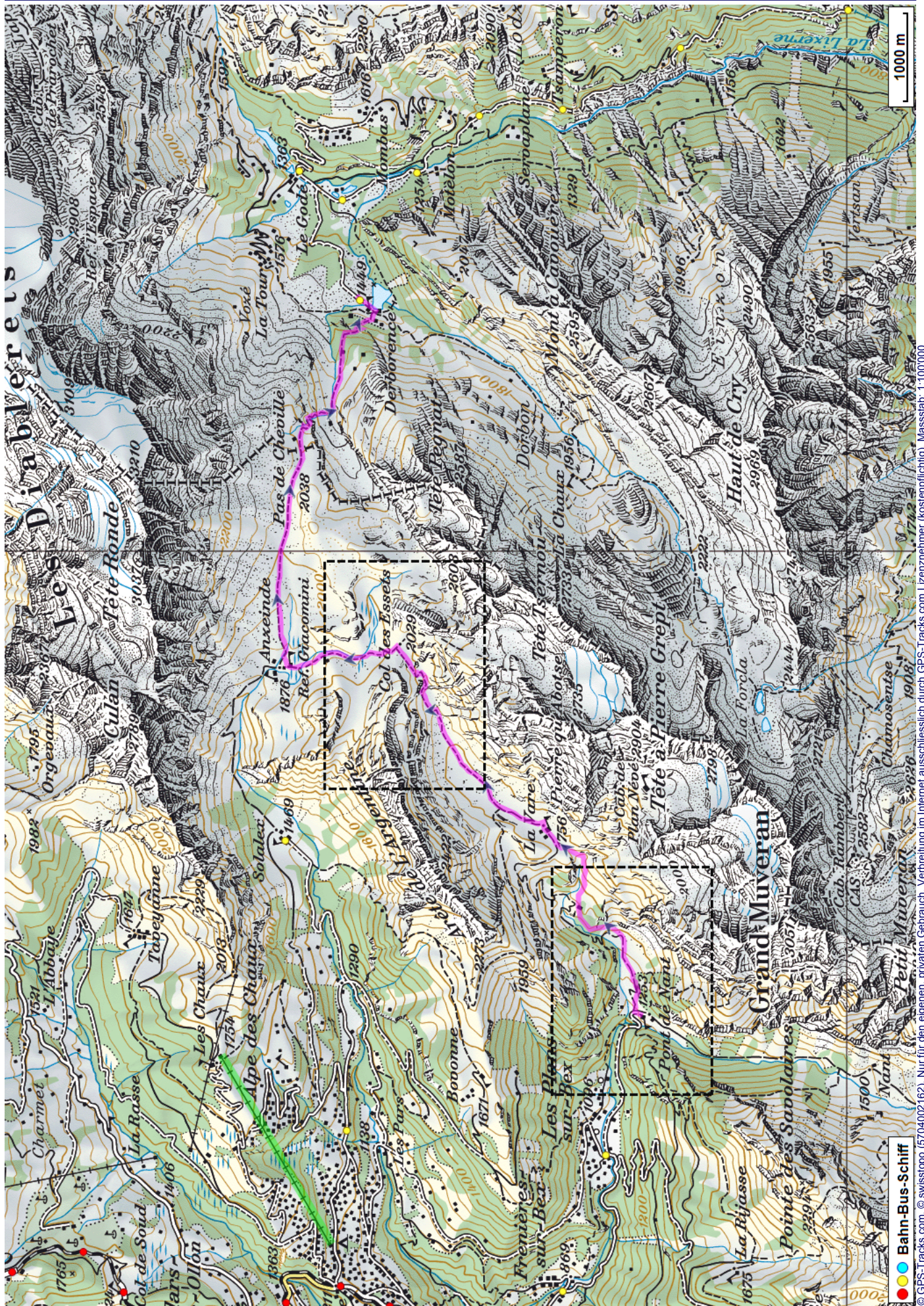
Aufstieg: 1060 m

Abstieg: 830 m

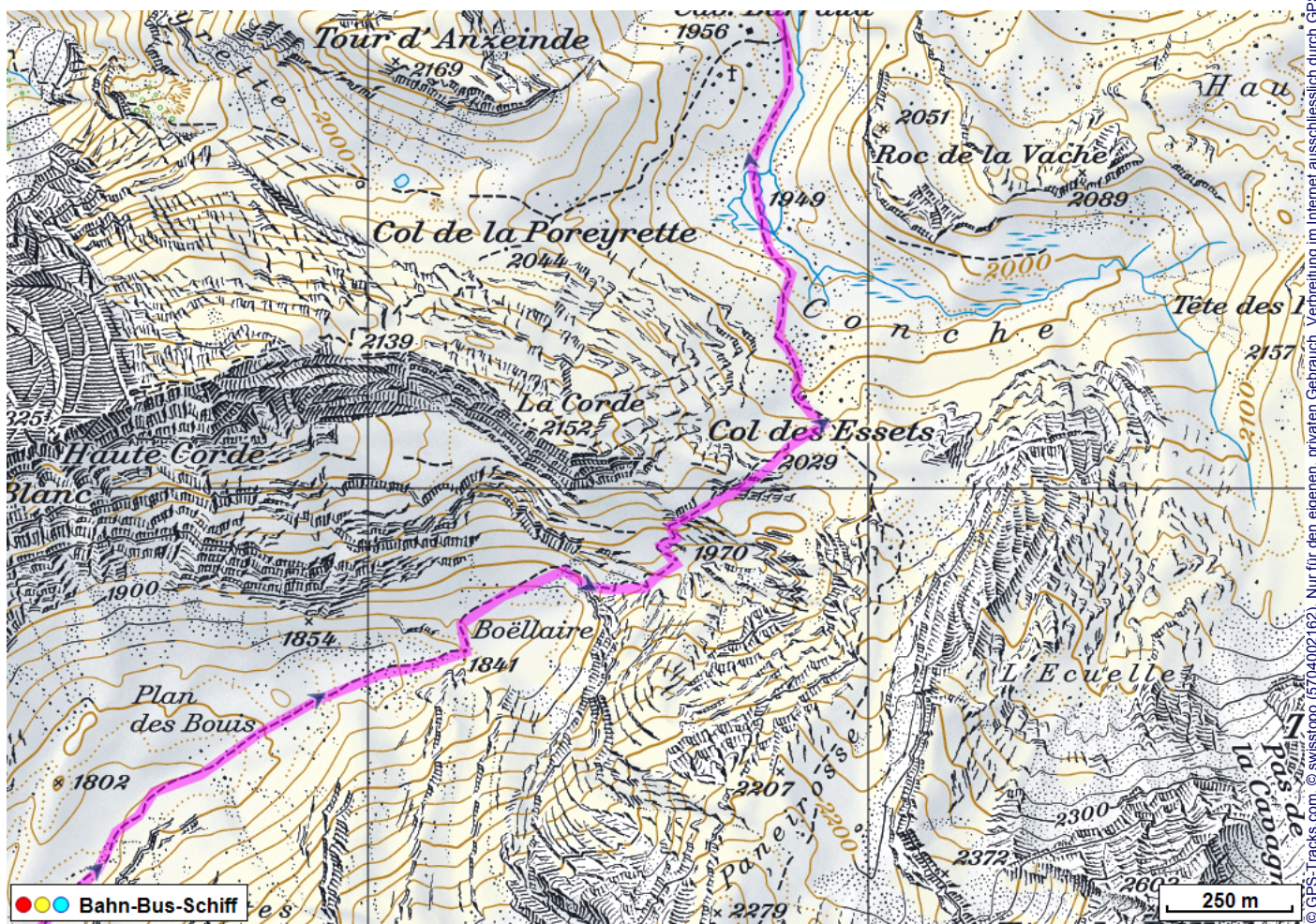
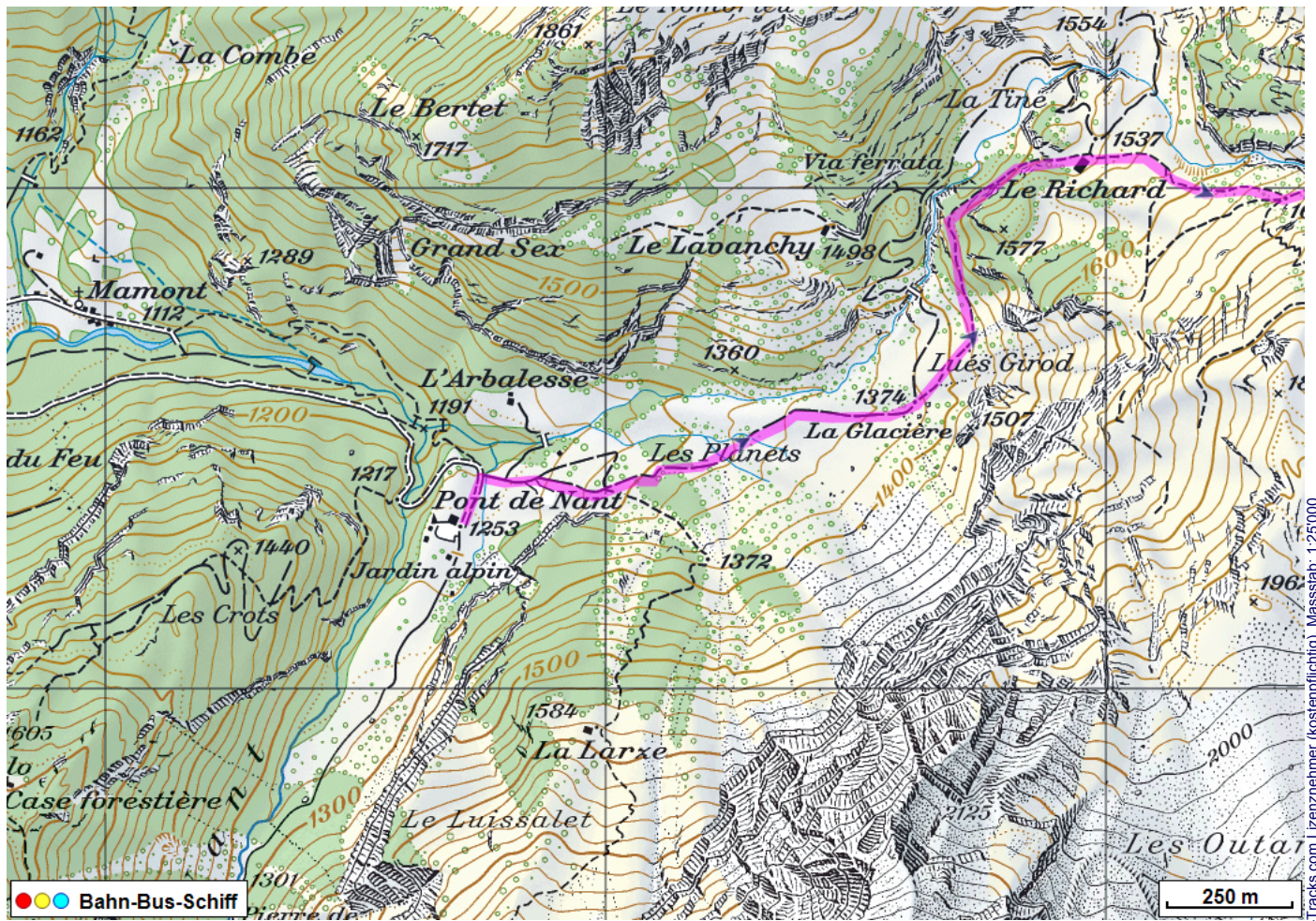
Höchster Punkt: 2038 m.ü.M.

Tourenbeschreibung

Tag 4 Auberge Pont de Nant Derborence



Tag 4 Auberge Pont de Nant Derborence



© GPS-Tracks.com. © swisstopo (6704002162). Nur für den eigenen, privaten Gebrauch. Verbreitung im Internet ausschliesslich durch GPS-Tracks.com Lizenznehmer (kostenpflichtig). Masstab: 1:25000

Tag 4 Auberge Pont de Nant Derborence



Höhenprofil

