

---

# Bergwanderung Fuorcla Surlej - Chamanna Coaz

---



**Distanz:** 17.5 km

**Zeitbedarf:** 5½ h

**Aufstieg:** 810 m

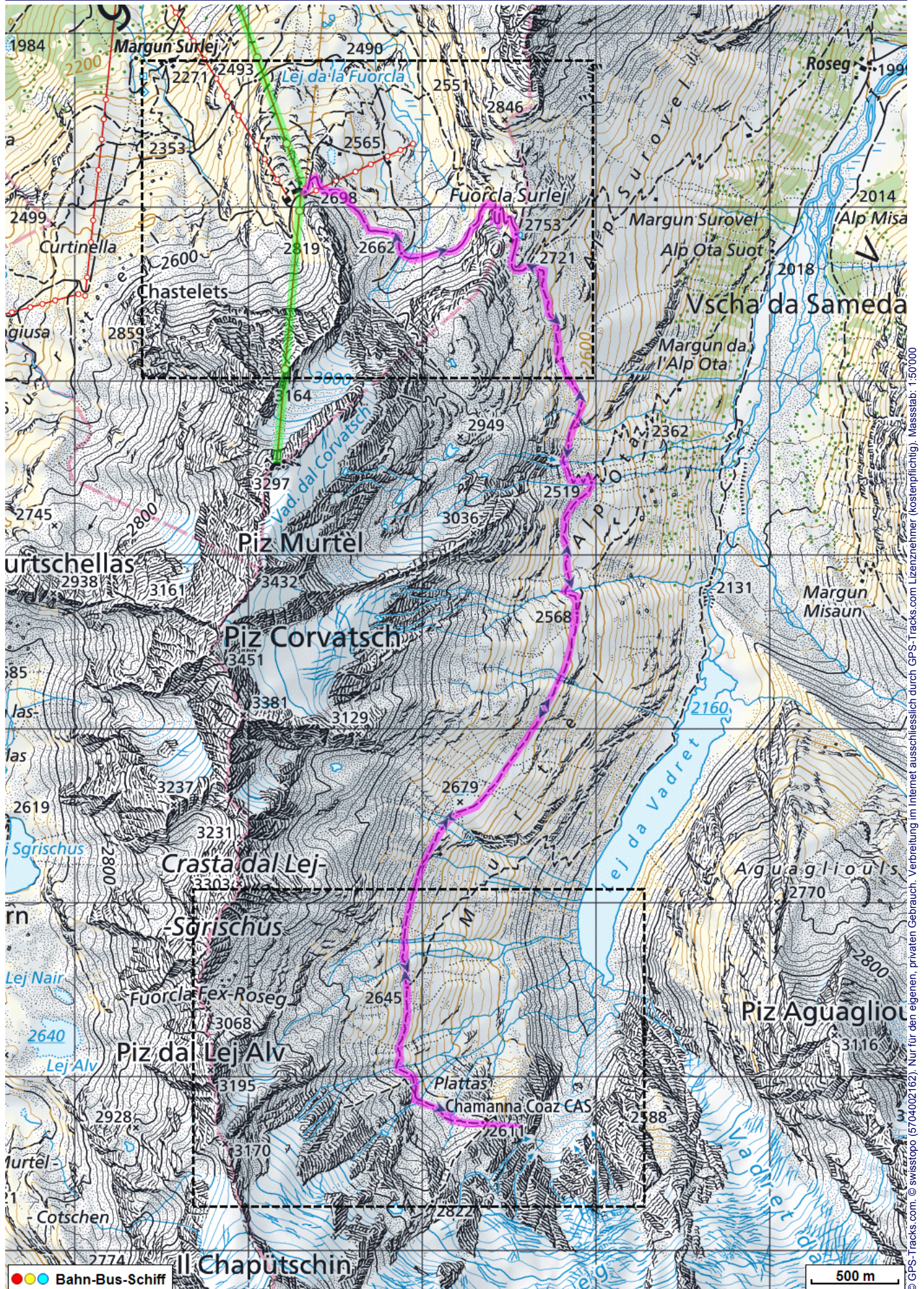
**Abstieg:** 810 m

**Höchster Punkt:** 2754 m.ü.M.

---

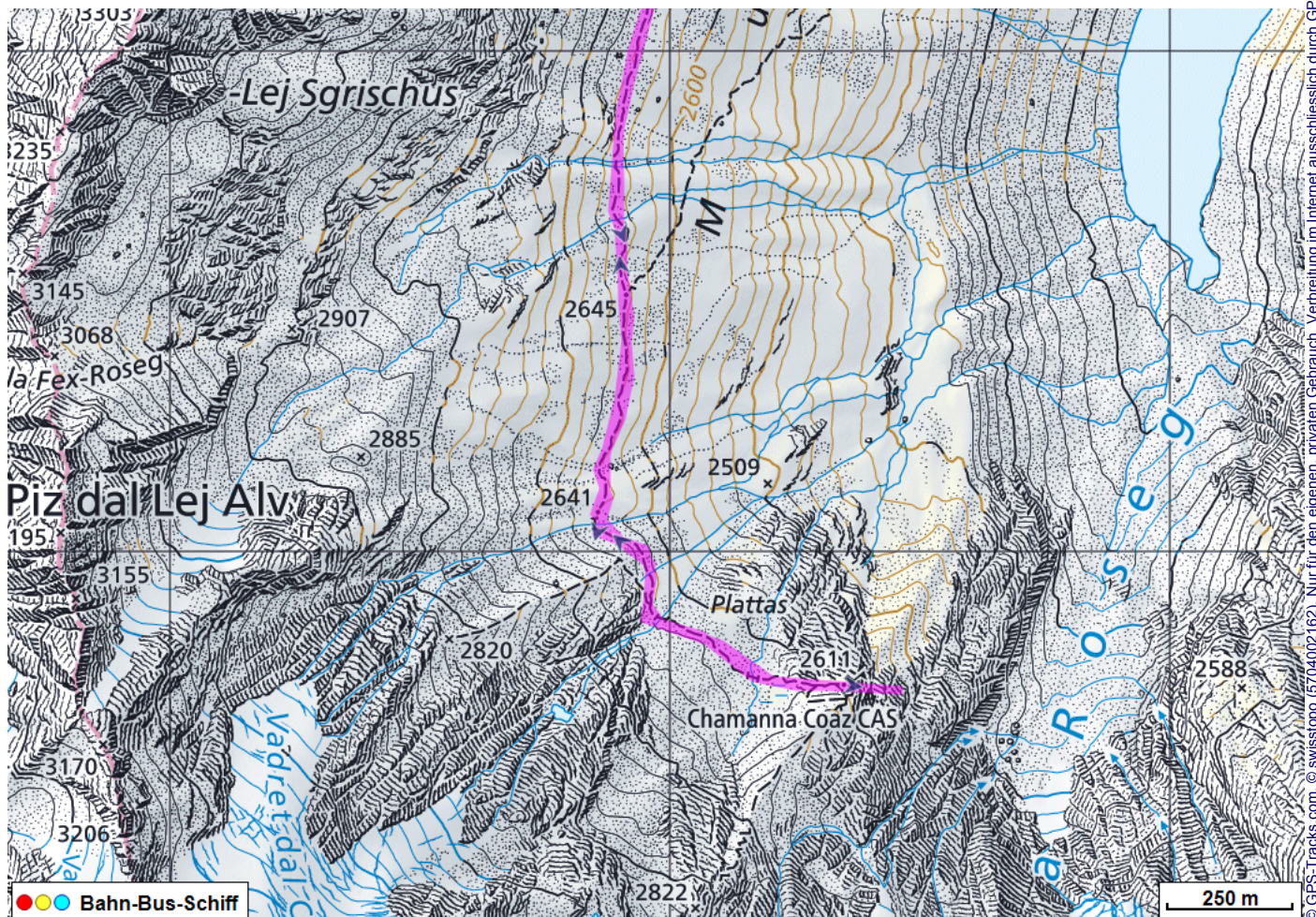
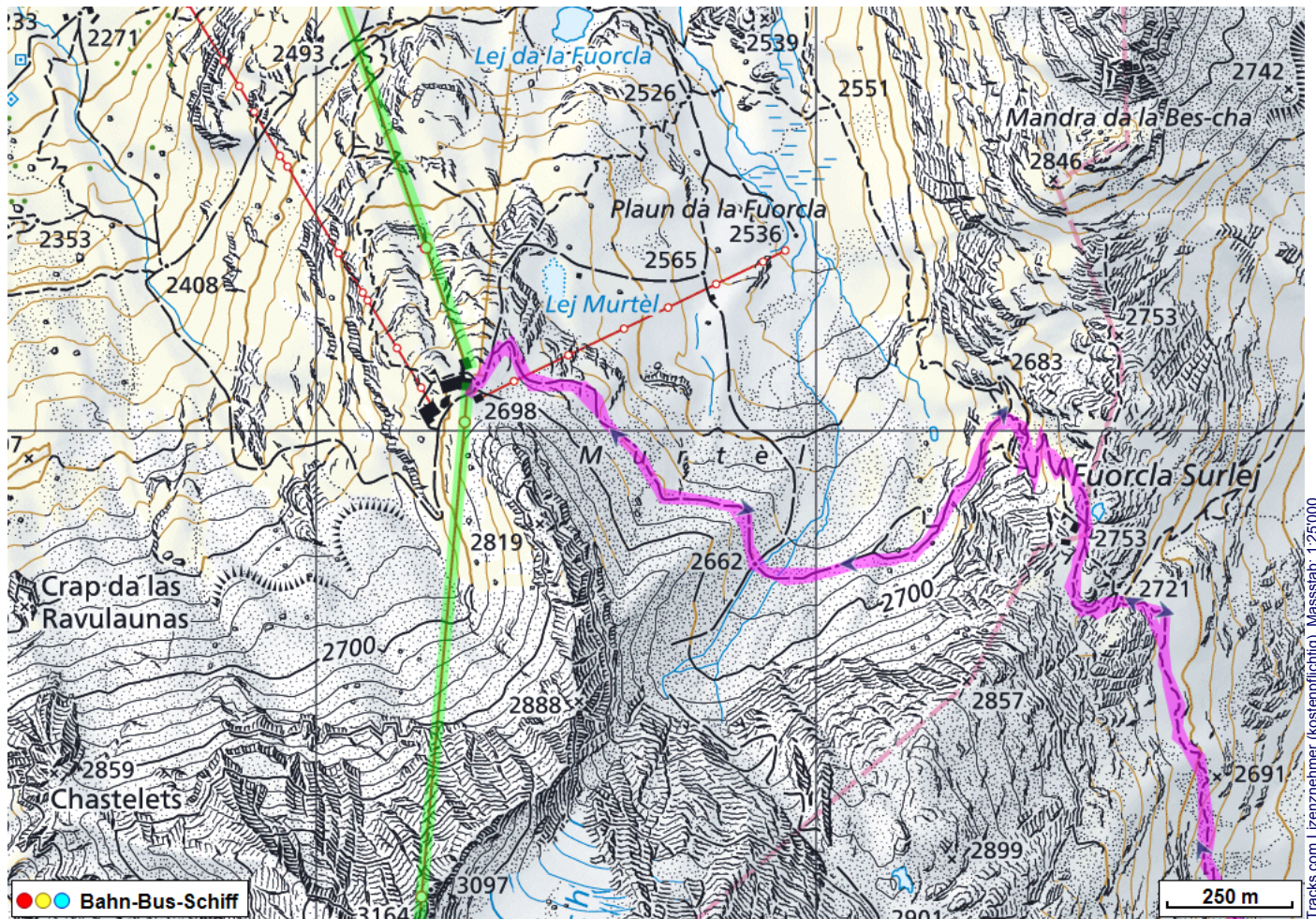
## Tourenbeschreibung

# Bergwanderung Fuorcla Surlej - Chamanna Coaz



© GPS-Tracks.com. © swisstopo (6704-002/162). Nur für den eigenen, privaten Gebrauch. Verbreitung im Internet ausschliesslich durch GPS-Tracks.com Lizenznehmer (kostenpflichtig). Massstab: 1:50'000

# Bergwanderung Fuorcla Surlej - Chamanna Coaz



# Bergwanderung Fuorcla Surlej - Chamanna Coaz



## Höhenprofil

