

---

# Schneeschuhtour Scuol - S-charl

---



**Distanz:** 11 km

**Zeitbedarf:** 3½ h

**Aufstieg:** 820 m

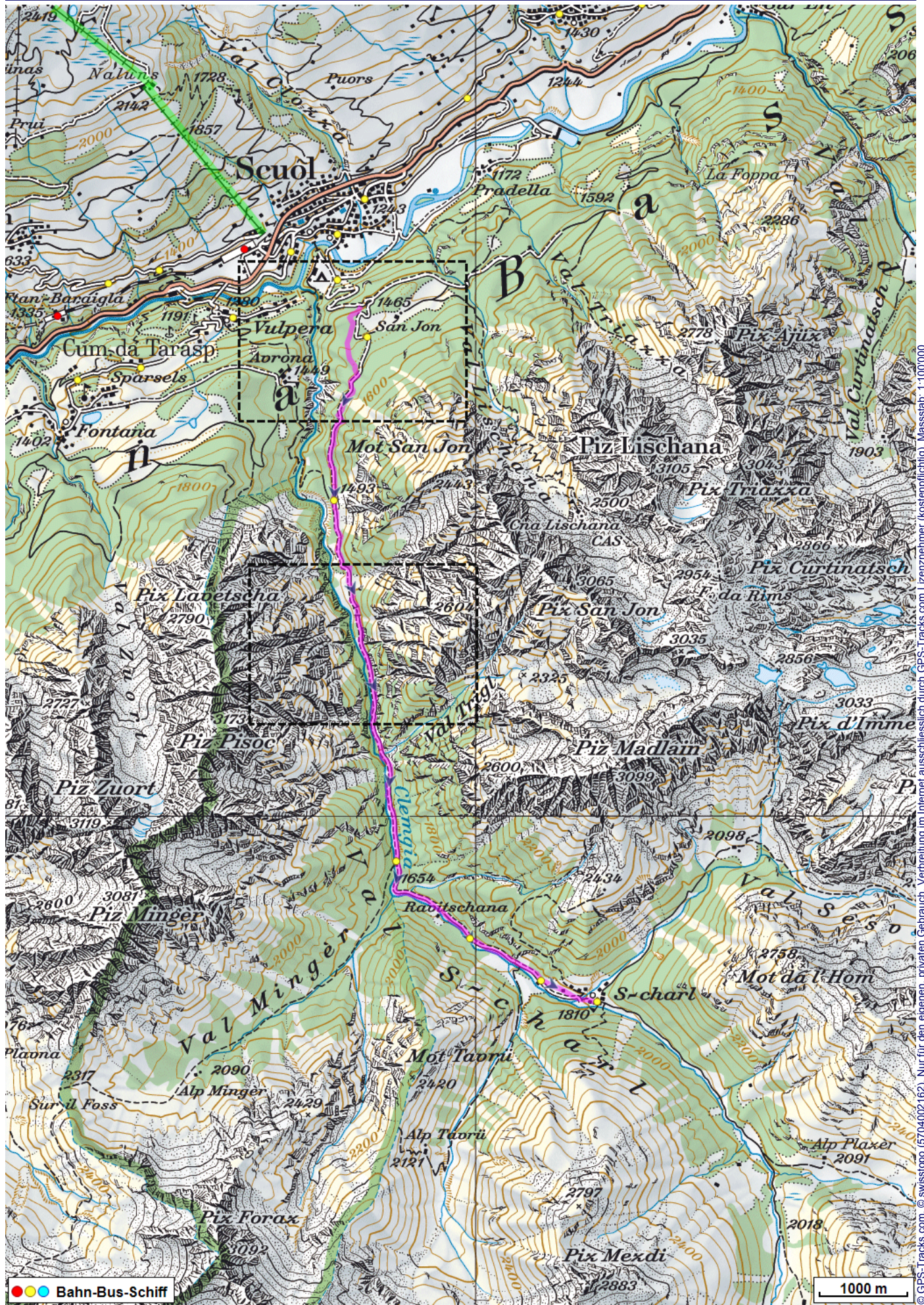
**Abstieg:** 280 m

**Höchster Punkt:** 1810 m.ü.M.

---

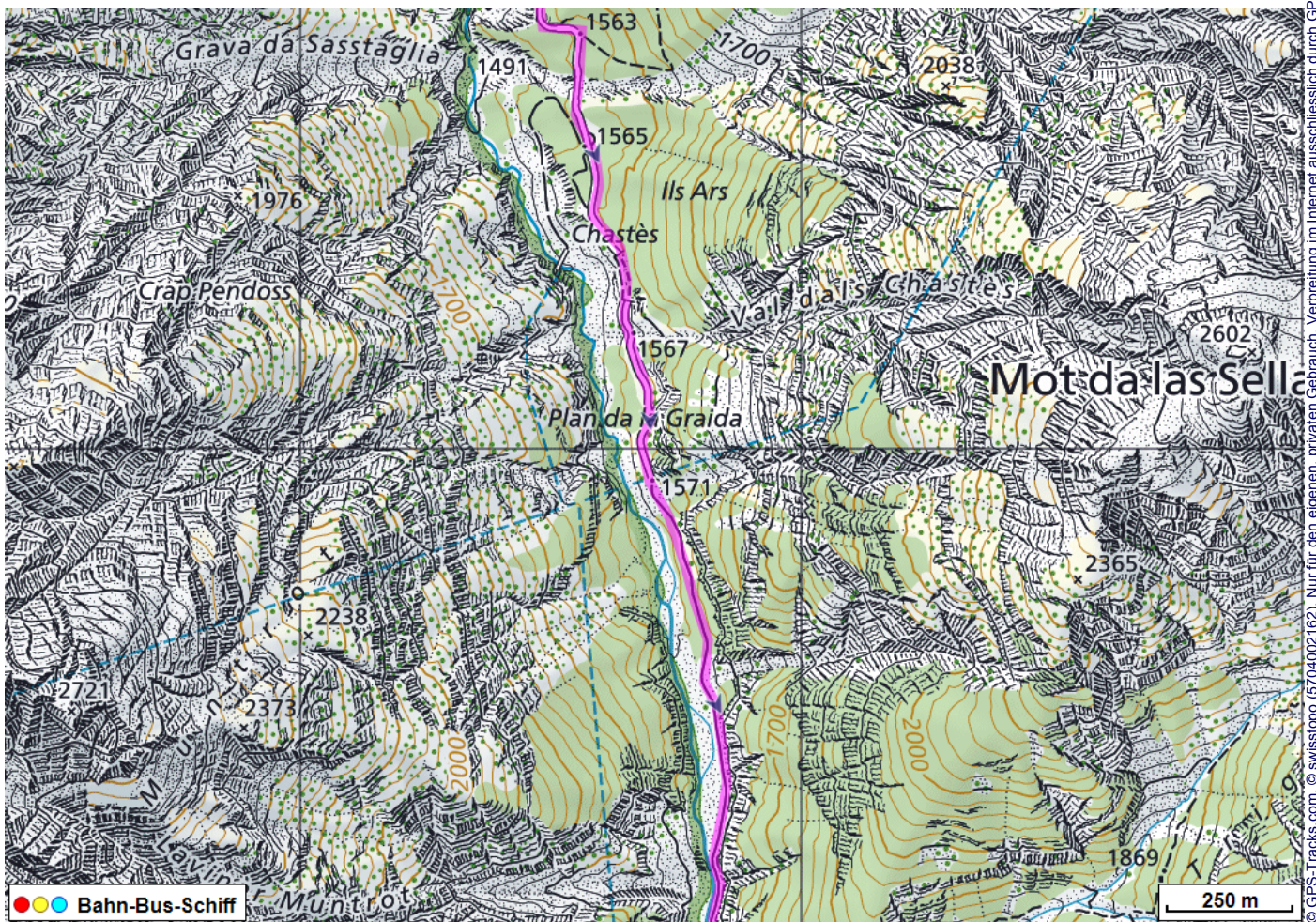
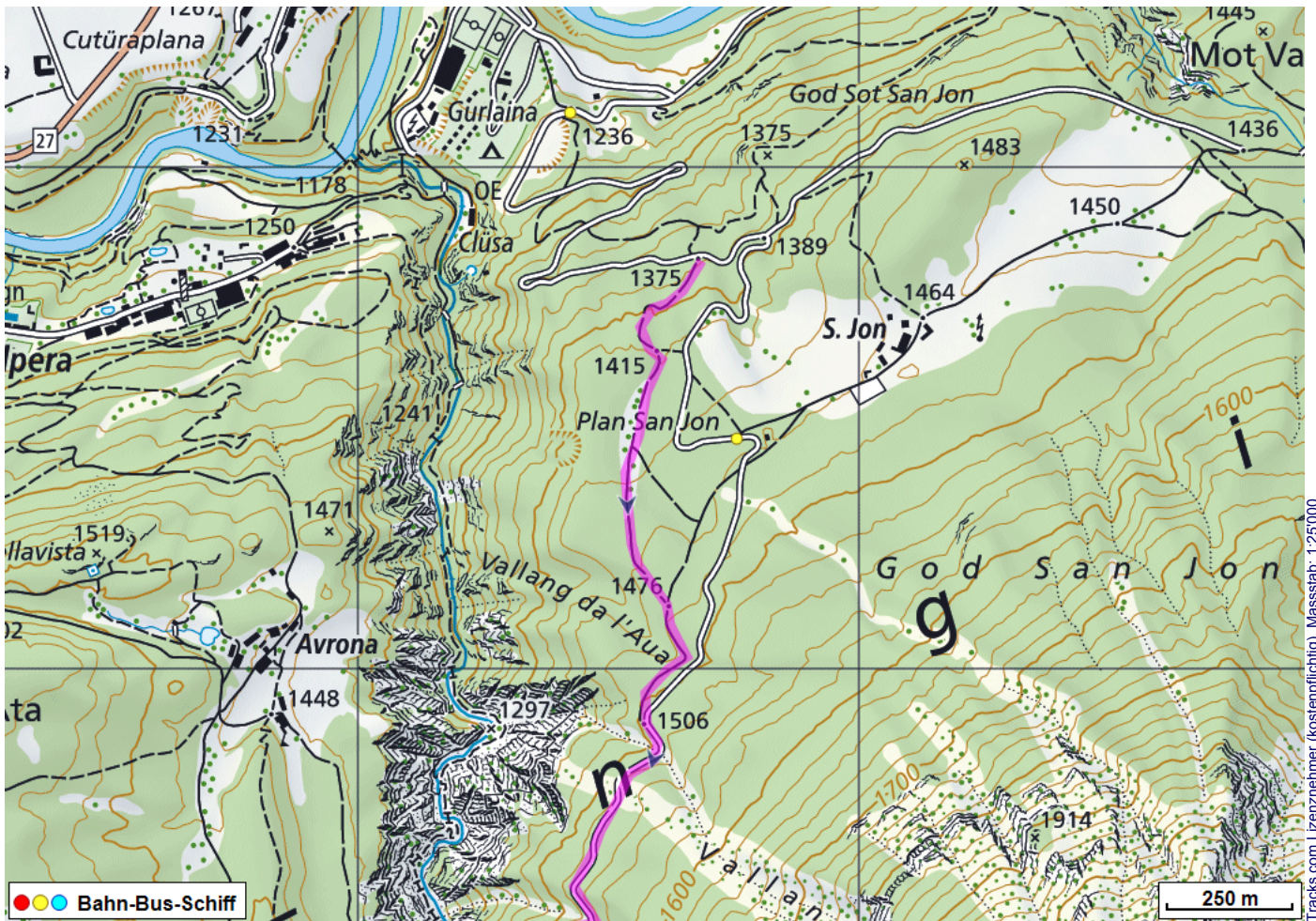
## Tourenbeschreibung

# Schneeschuhtour Scuol - S-charl



© swisstopo (6704002162). Nur für den eigenen, privaten Gebrauch. Verbreitung im Internet ausschliesslich durch GPS-Tracks.com Lizenznehmer (kostenpflichtig). Massstab: 1:100'000

# Schneeschuhtour Scuol - S-charl



# Schneeschuhtour Scuol - S-charl



## Höhenprofil

