
Bergwanderung Dent de Jaman - Rochers de Naye



Distanz: 9 km

Zeitbedarf: 3½ h

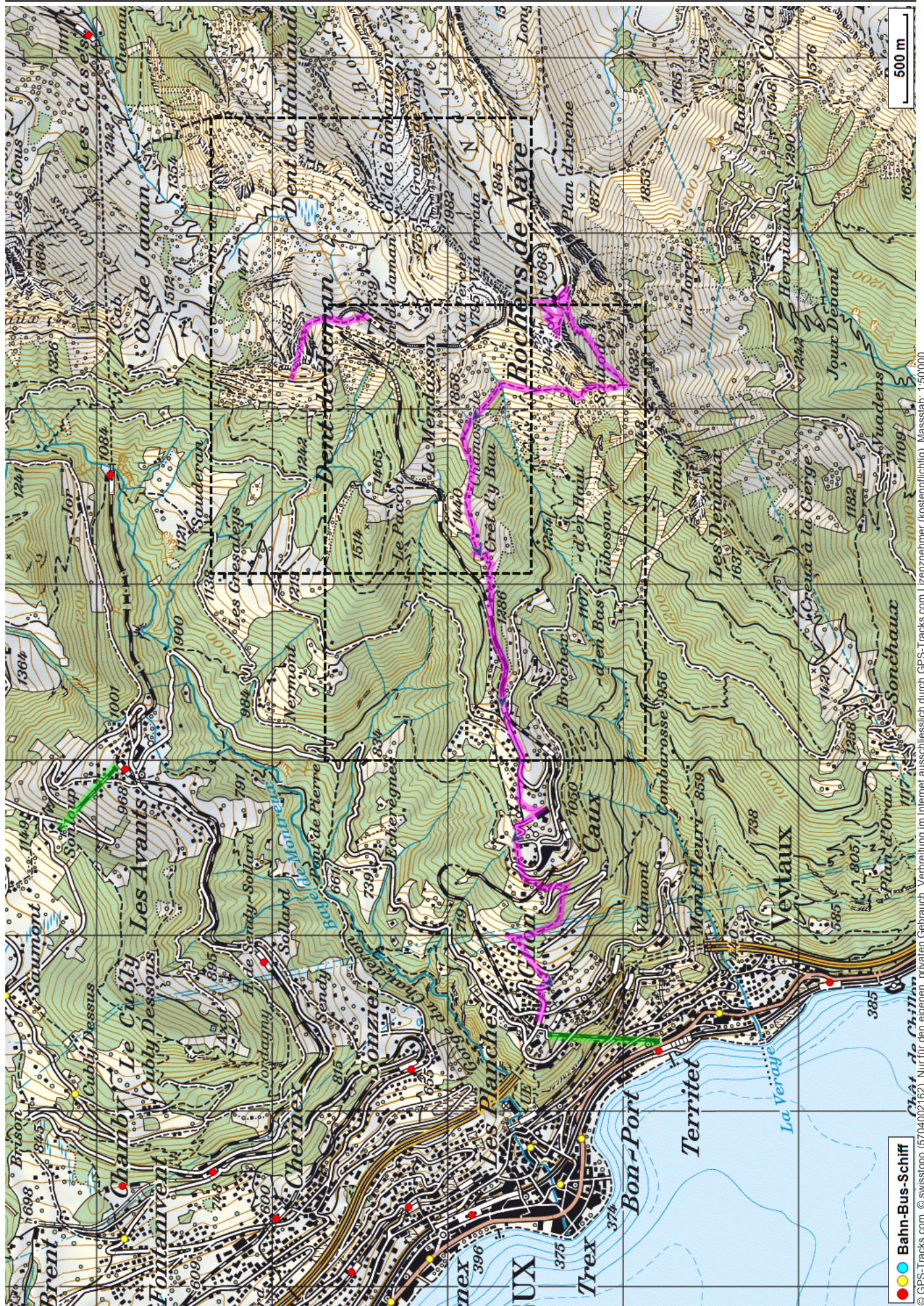
Aufstieg: 300 m

Abstieg: 1570 m

Höchster Punkt: 2041 m.ü.M.

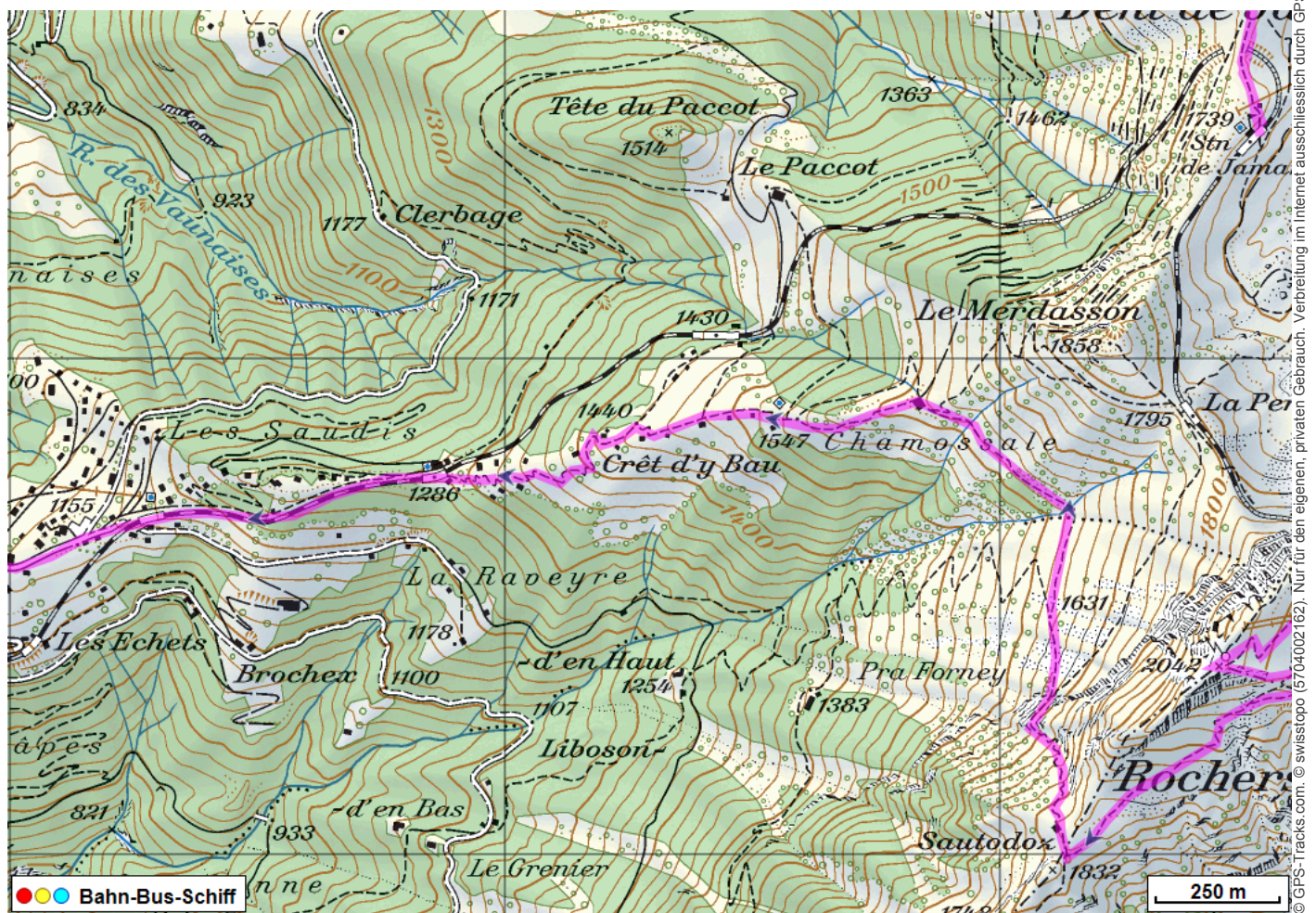
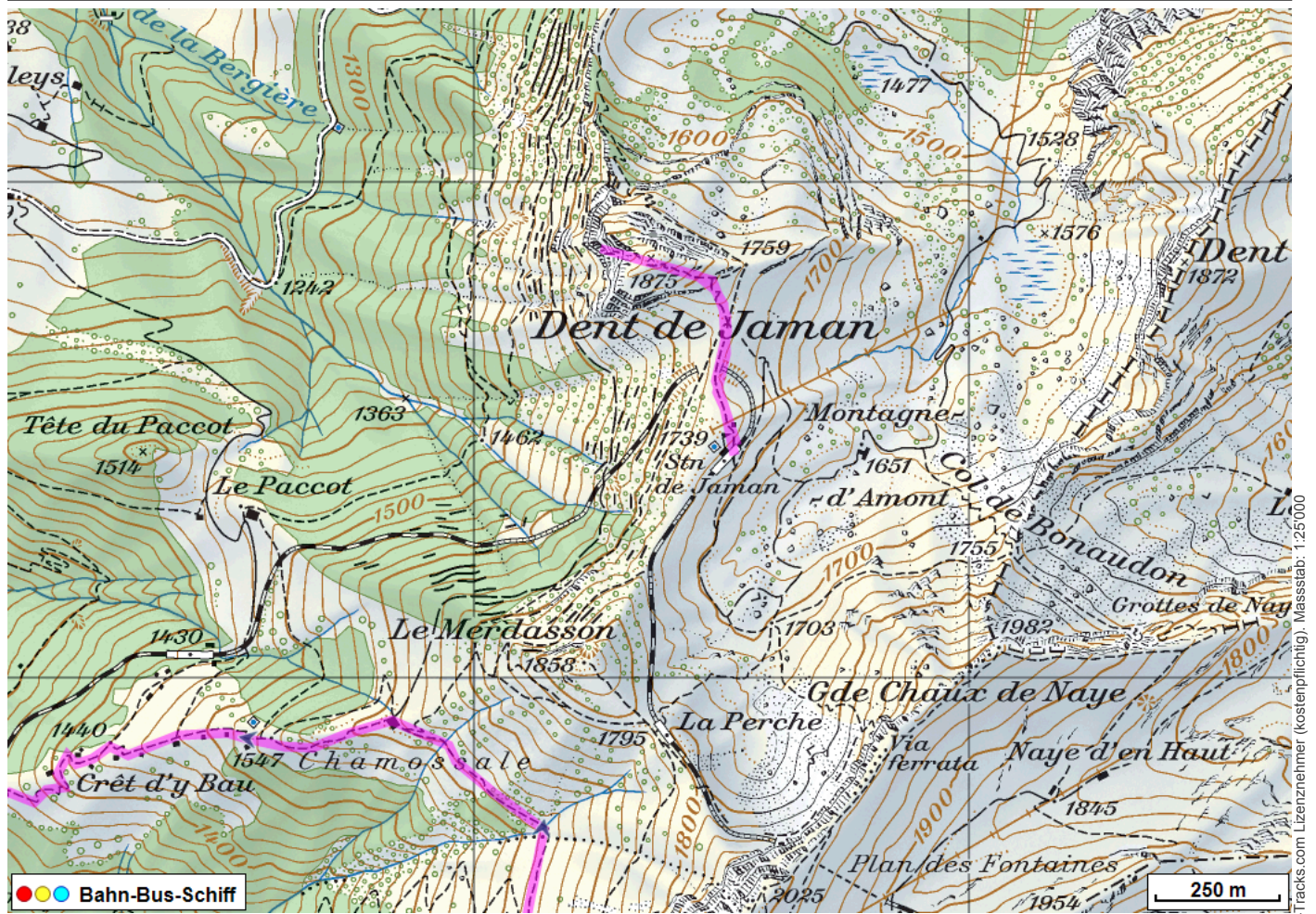
Tourenbeschreibung

Bergwanderung Dent de Jaman - Rochers de Naye



© GPS-Tracks.com. © swisstopo (5704002162). Nur für den eigenen, privaten Gebrauch. Verbreitung im Internet ausschliesslich durch GPS-Tracks.com Lizenznehmer (kostenpflichtig). Massstab: 1:50000

Bergwanderung Dent de Jaman - Rochers de Naye



Bergwanderung Dent de Jaman - Rochers de Naye



Höhenprofil

