
Wanderung Les Avants - Les Pléjades



Distanz: 10.3 km

Zeitbedarf: 2½ h

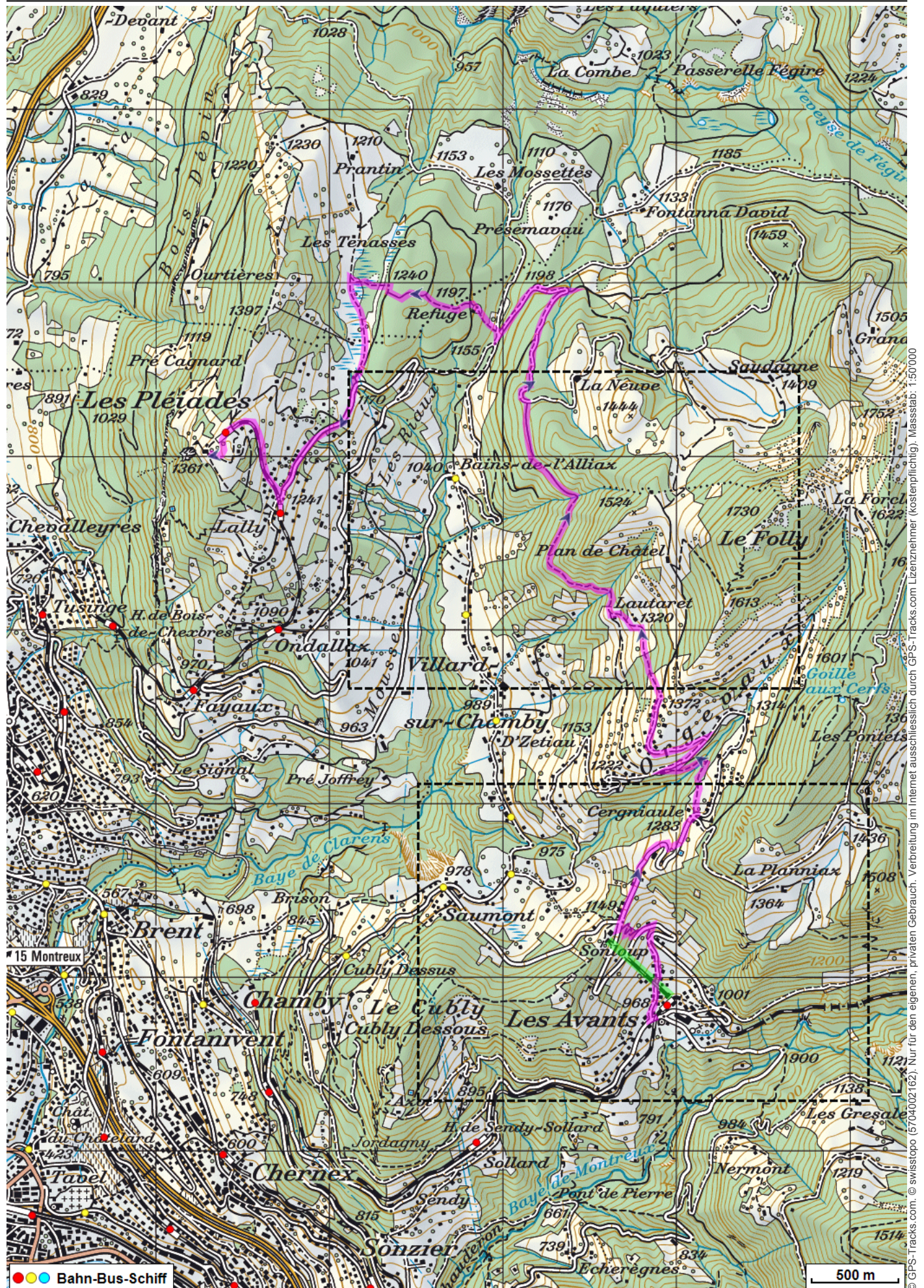
Aufstieg: 730 m

Abstieg: 350 m

Höchster Punkt: 1370 m.ü.M.

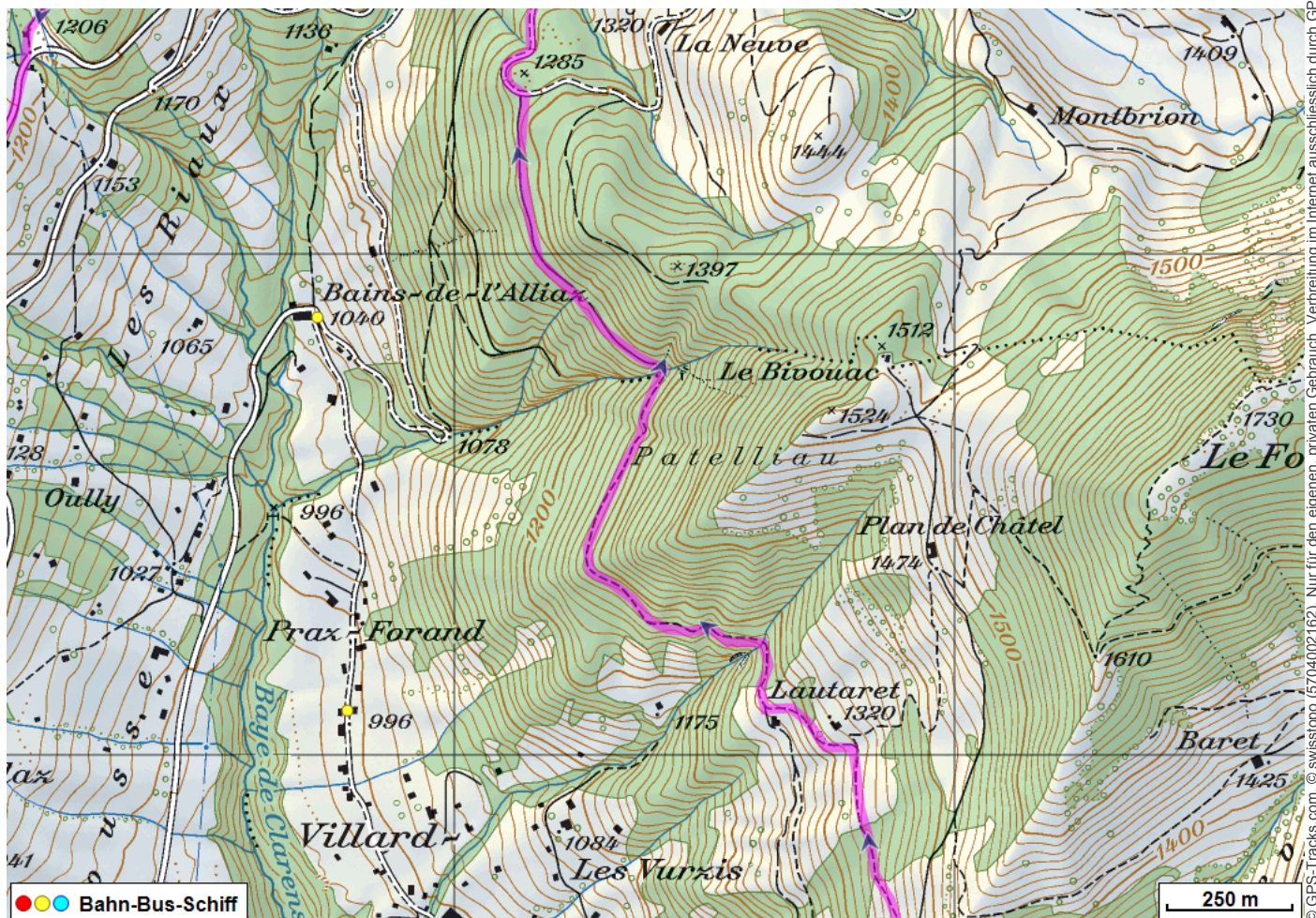
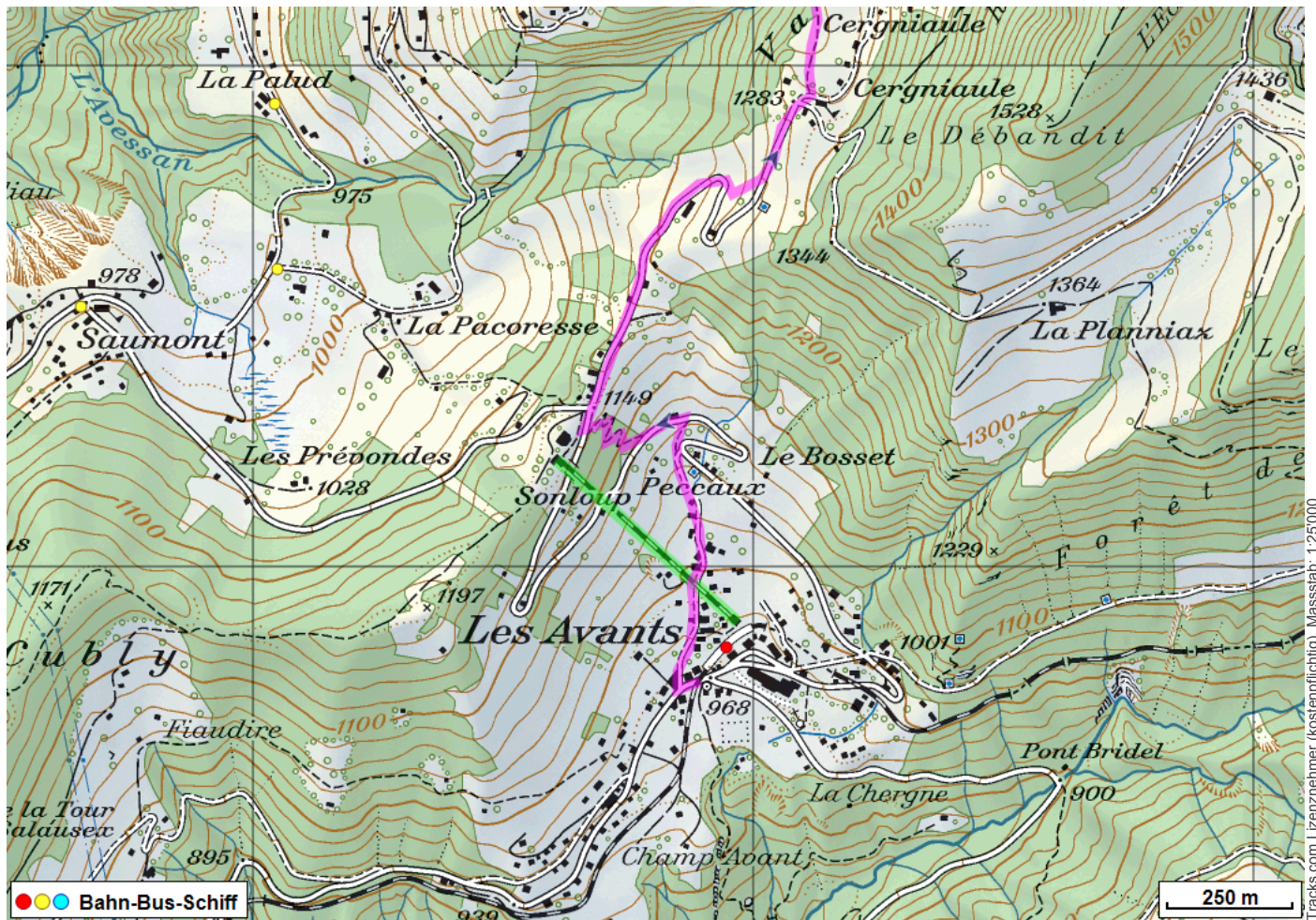
Tourenbeschreibung

Wanderung Les Avants - Les Pléjades



© GPS-Tracks.com. © swisstopo (5704002162). Nur für den eigenen, privaten Gebrauch. Verbreitung im Internet ausschließlich durch GPS-Tracks.com Lizenznehmer (kostenpflichtig). Masstab: 1:50000

Wanderung Les Avants - Les Pléjades



Wanderung Les Avants - Les Pléjades



Höhenprofil

