

---

# Bergwanderung Baltschiederklause - Ausserberg

---



**Distanz:** 11.5 km

**Zeitbedarf:** 4¼ h

**Aufstieg:** 260 m

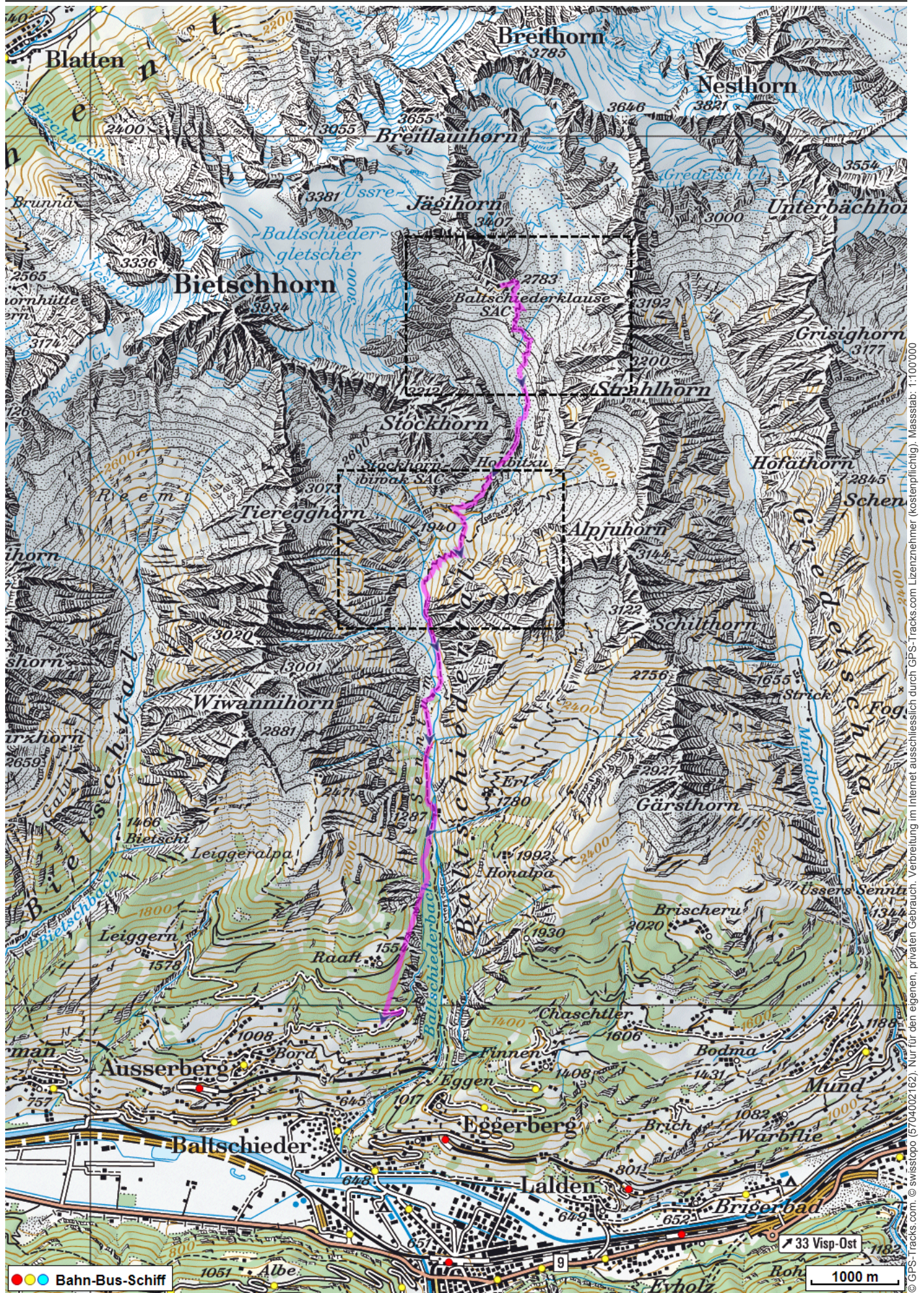
**Abstieg:** 1760 m

**Höchster Punkt:** 2783 m.ü.M.

---

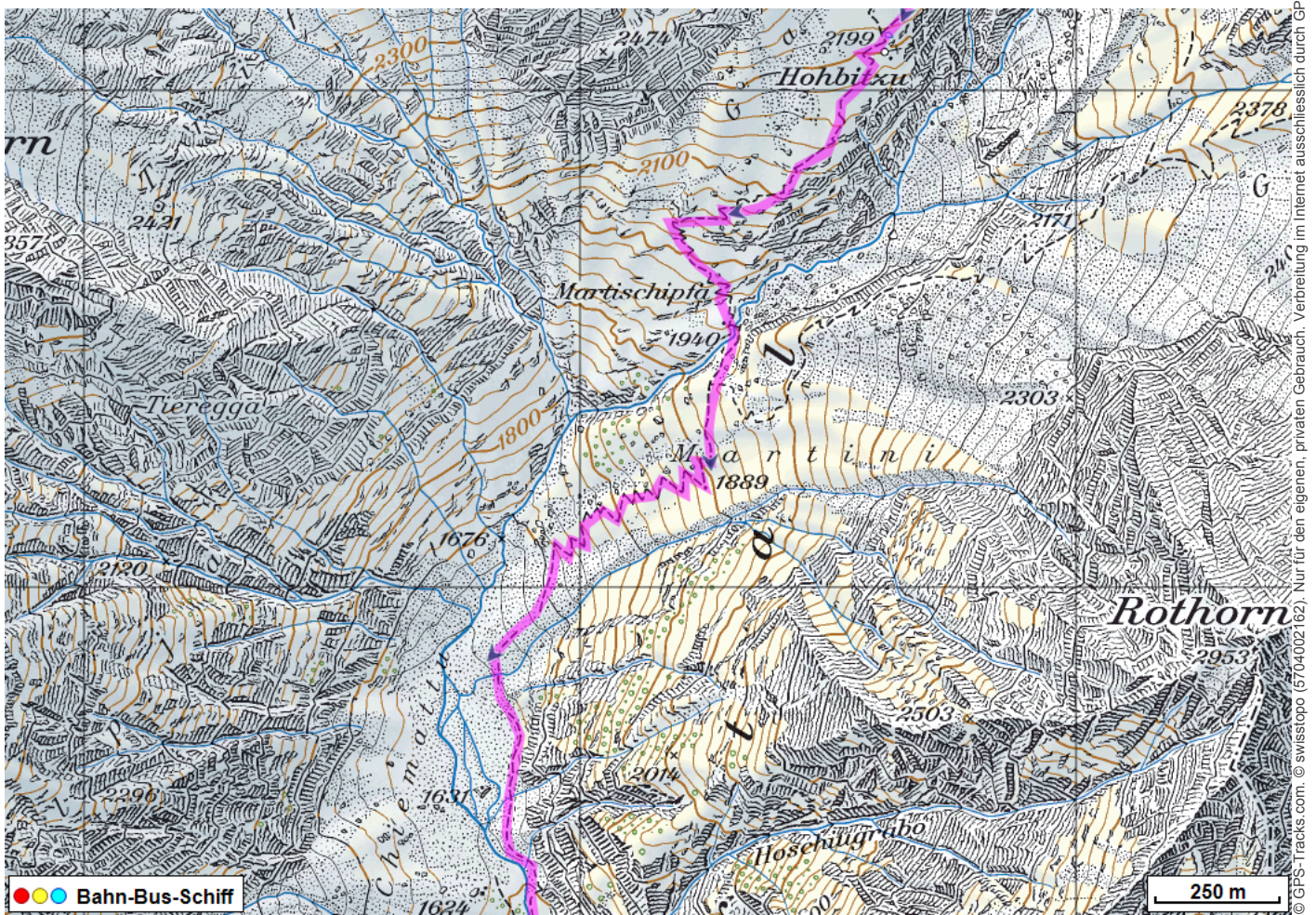
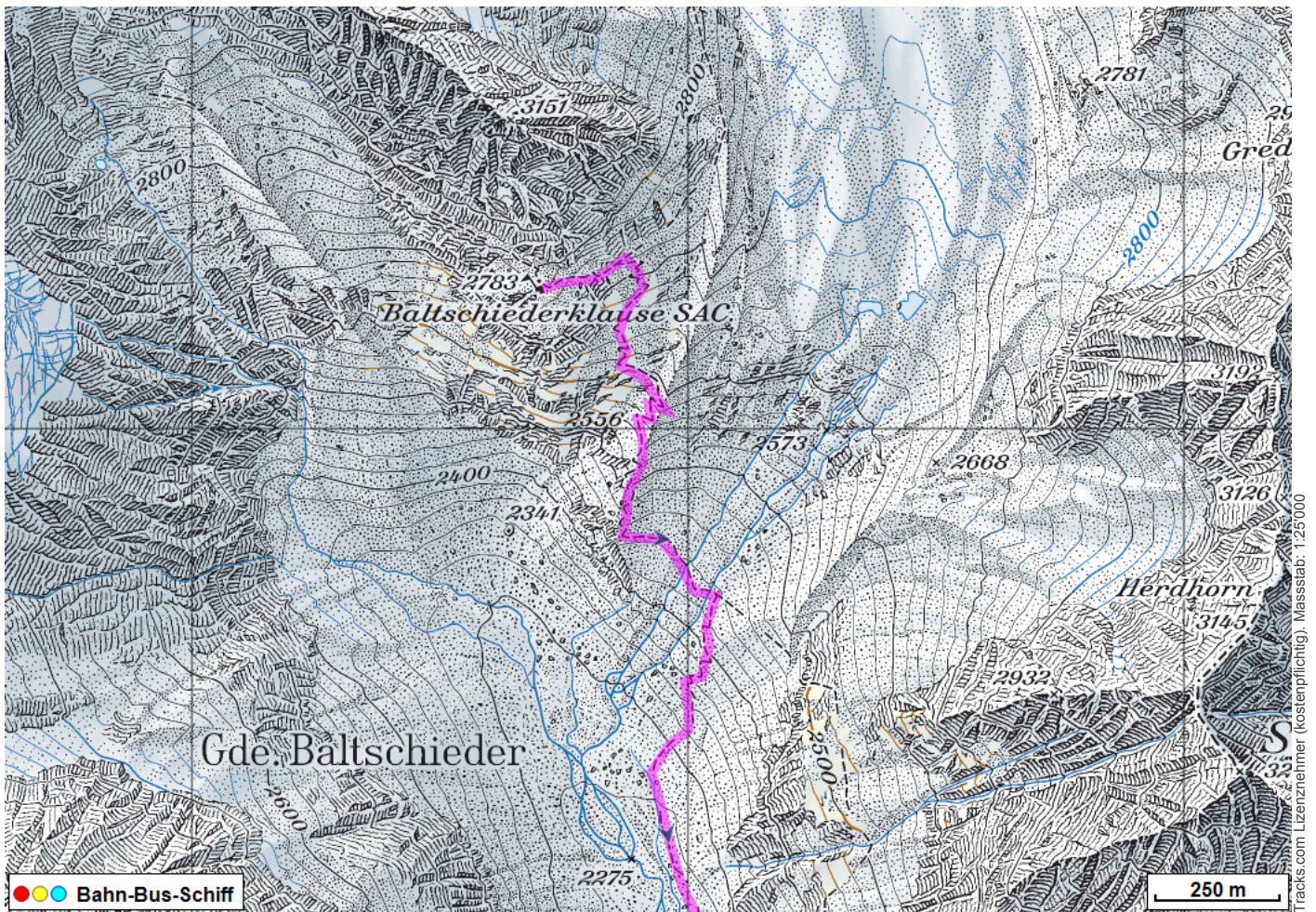
## Tourenbeschreibung

# Bergwanderung Baltschiederklause - Ausserberg



© swisstopo (67.04.002.162). Nur für den eigenen, privaten Gebrauch. Verbreitung im Internet ausschliesslich durch GPS-Tracks.com Lizenznehmer (kostenpflichtig). Massstab: 1:100'000

# Bergwanderung Baltschiederklause - Ausserberg



# Bergwanderung Baltschiederklause - Ausserberg



## Höhenprofil

