
Bergtour Piz Languard - Chamanna Segantini



Distanz: 18.5 km

Zeitbedarf: 5½ h

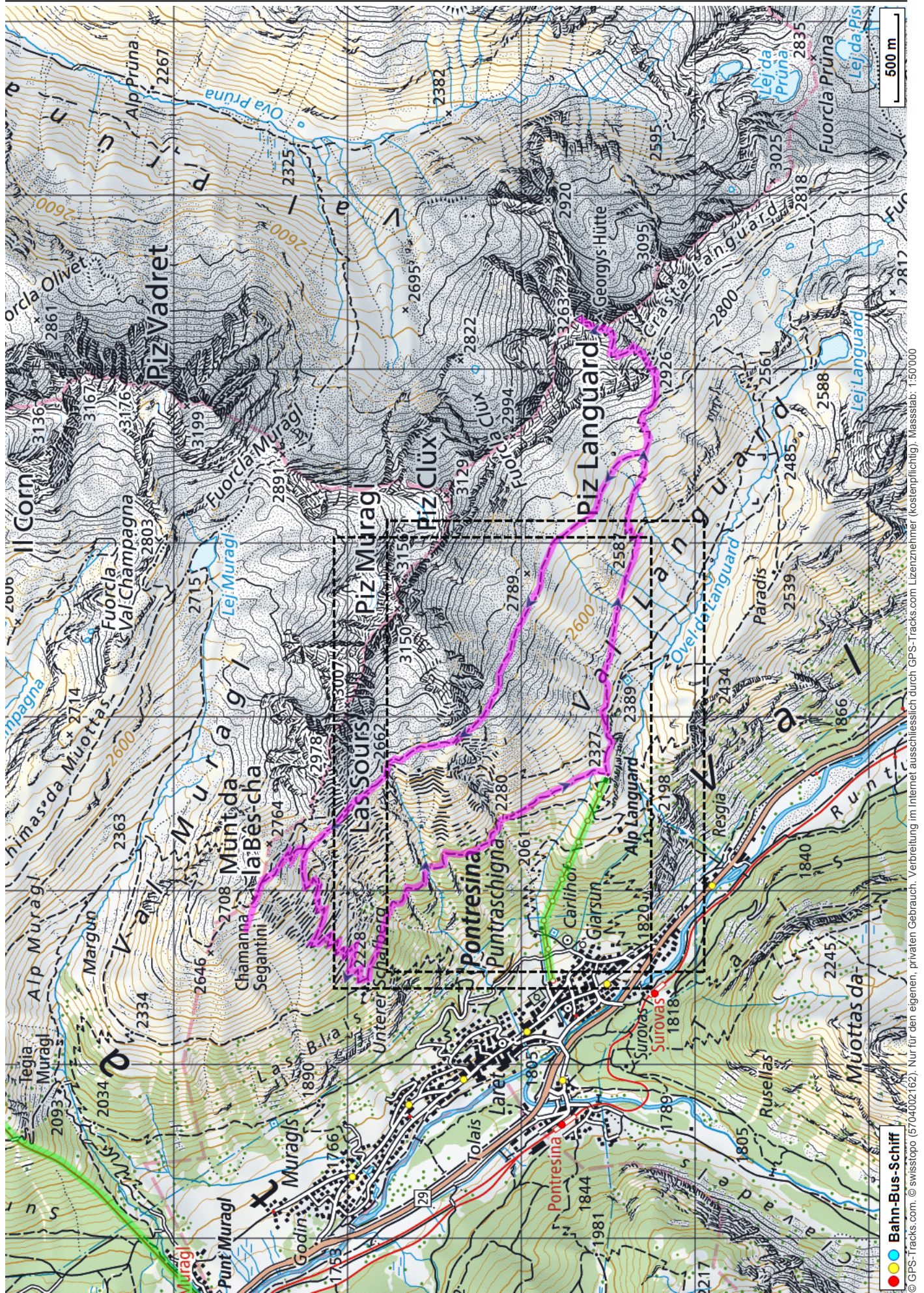
Aufstieg: 1330 m

Abstieg: 1330 m

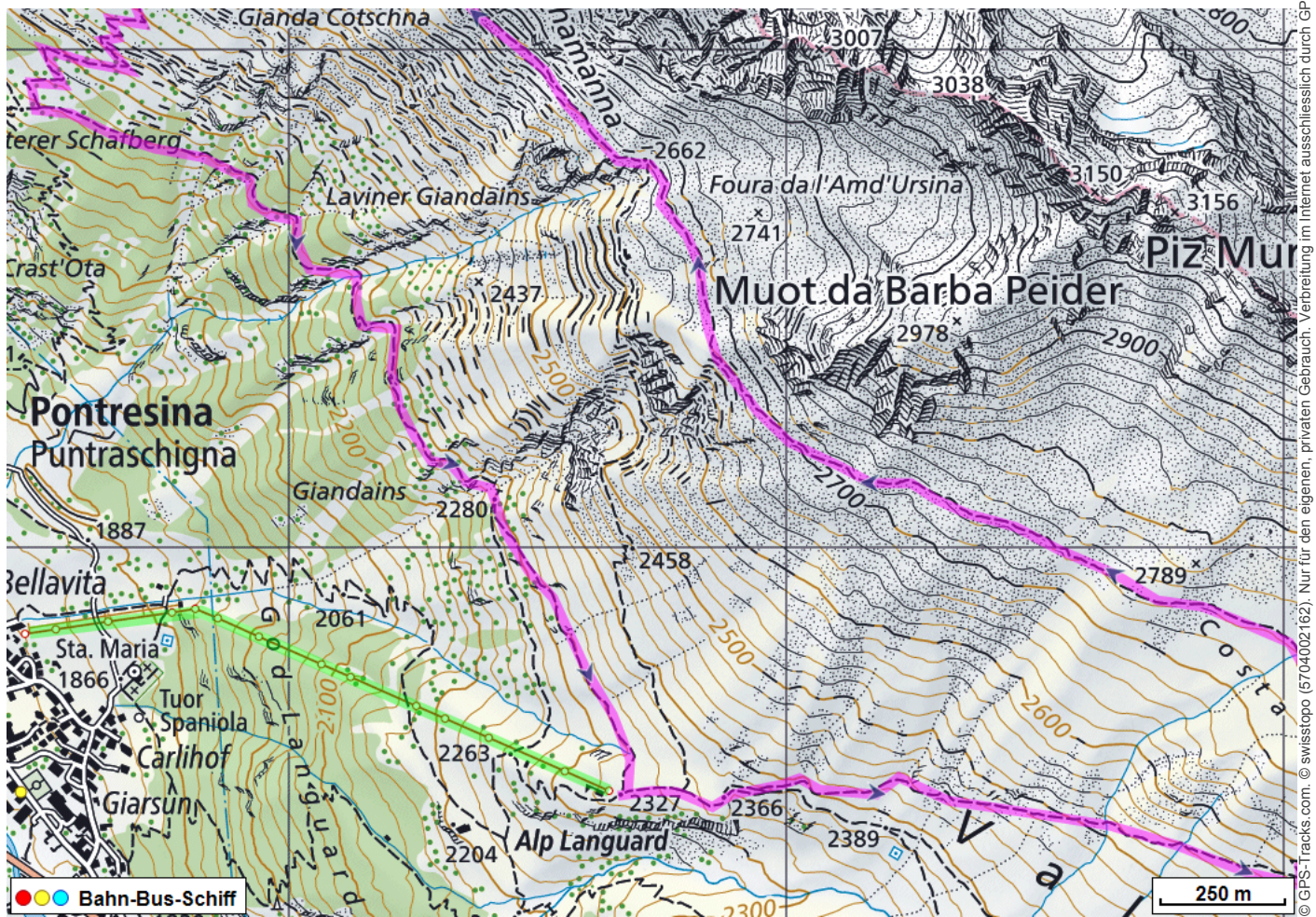
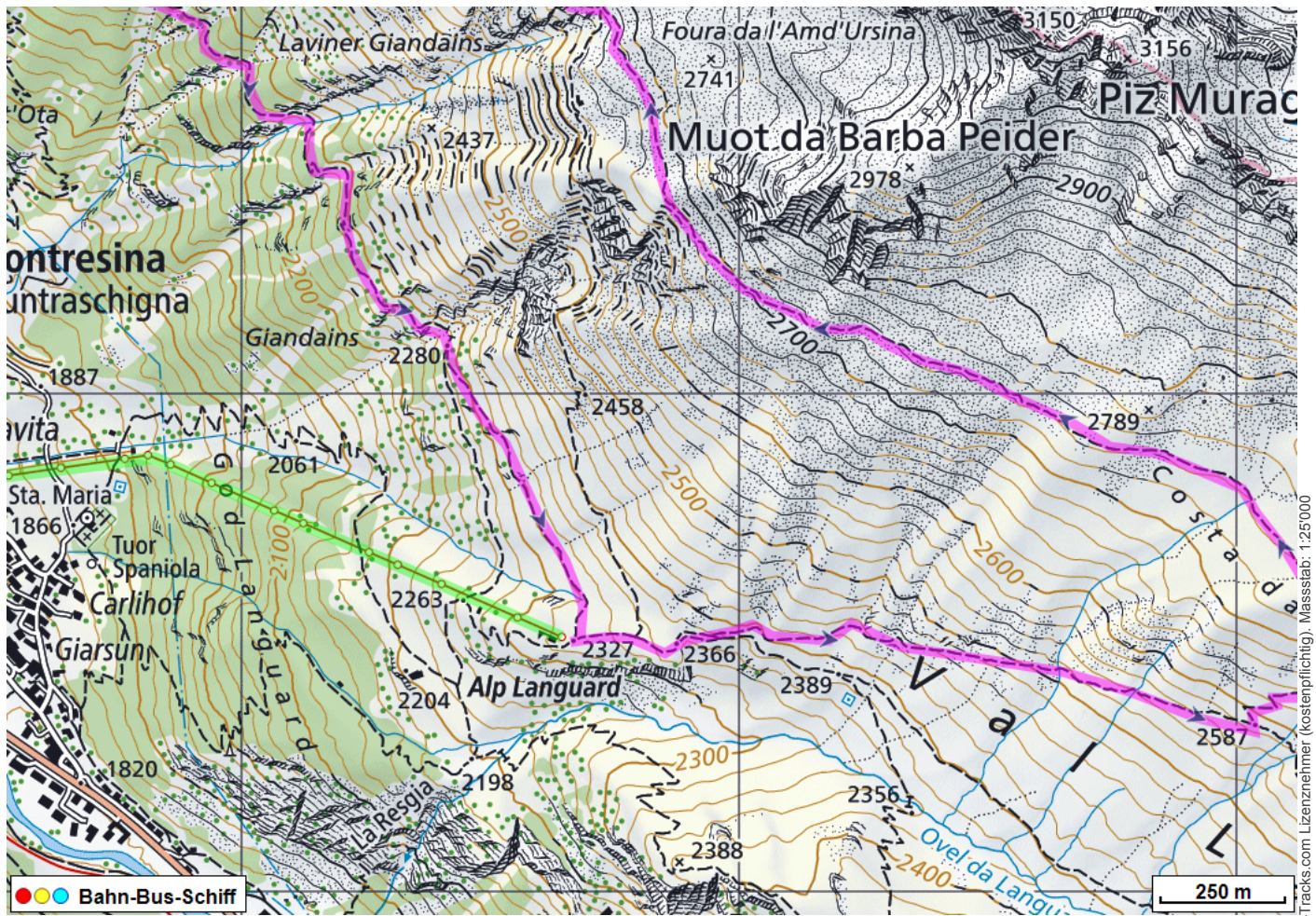
Höchster Punkt: 3261 m.ü.M.

Tourenbeschreibung

Bergtour Piz Languard - Chamanna Segantini



Bergtour Piz Languard - Chamanna Segantini



© swisstopo (5704002/162). Nur für den eigenen, privaten Gebrauch. Verbreitung im Internet ausschliesslich durch GPS-Tracks.com Lizenznehmer (kostenpflichtig). Massstab: 1:25000

Bergtour Piz Languard - Chamanna Segantini



Höhenprofil

