

---

# Bergwanderung Monte Leone Hütte

---



**Distanz:** 12 km

**Zeitbedarf:** 4<sup>3</sup>/<sub>4</sub> h

**Aufstieg:** 960 m

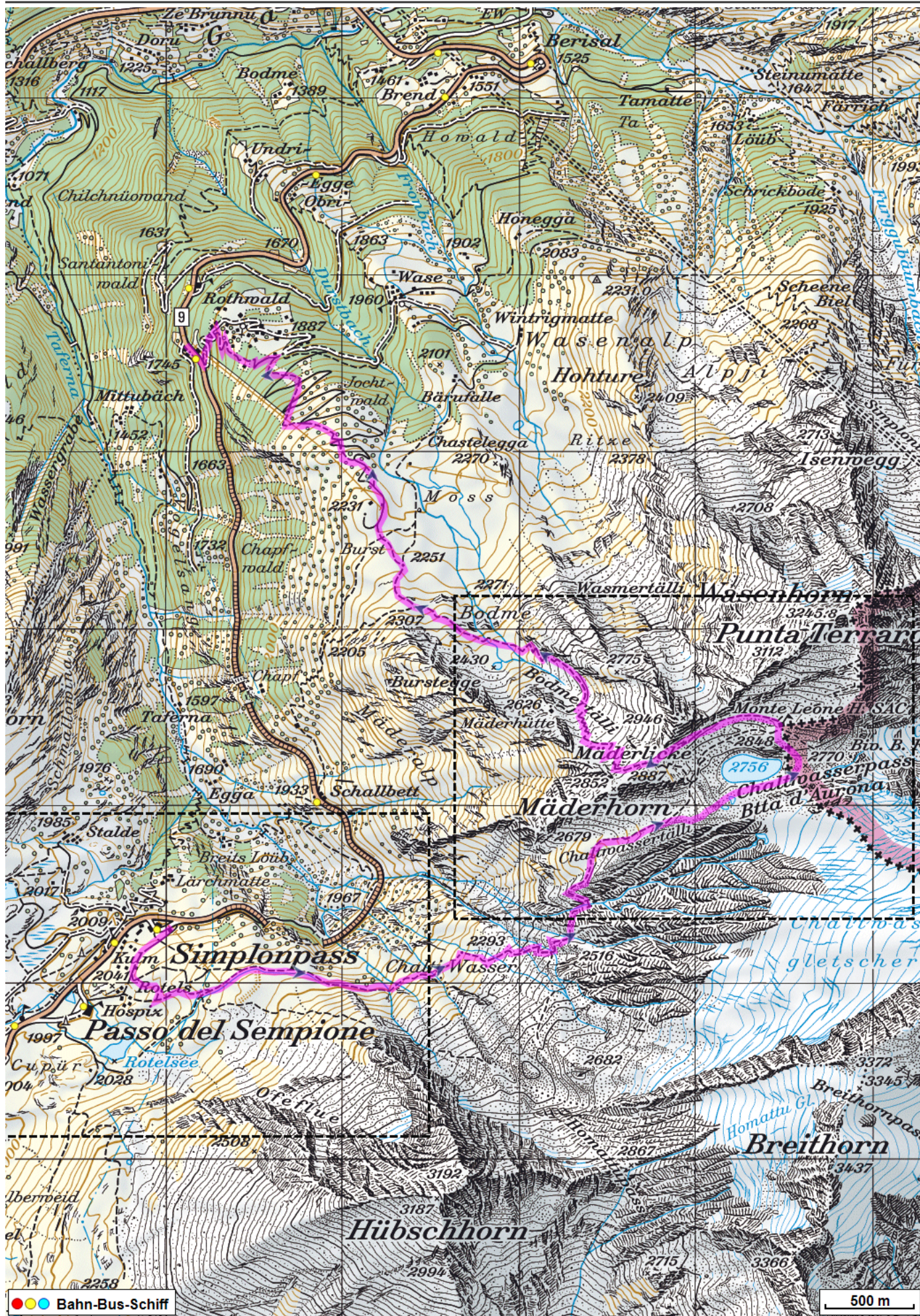
**Abstieg:** 1210 m

**Höchster Punkt:** 2887 m.ü.M.

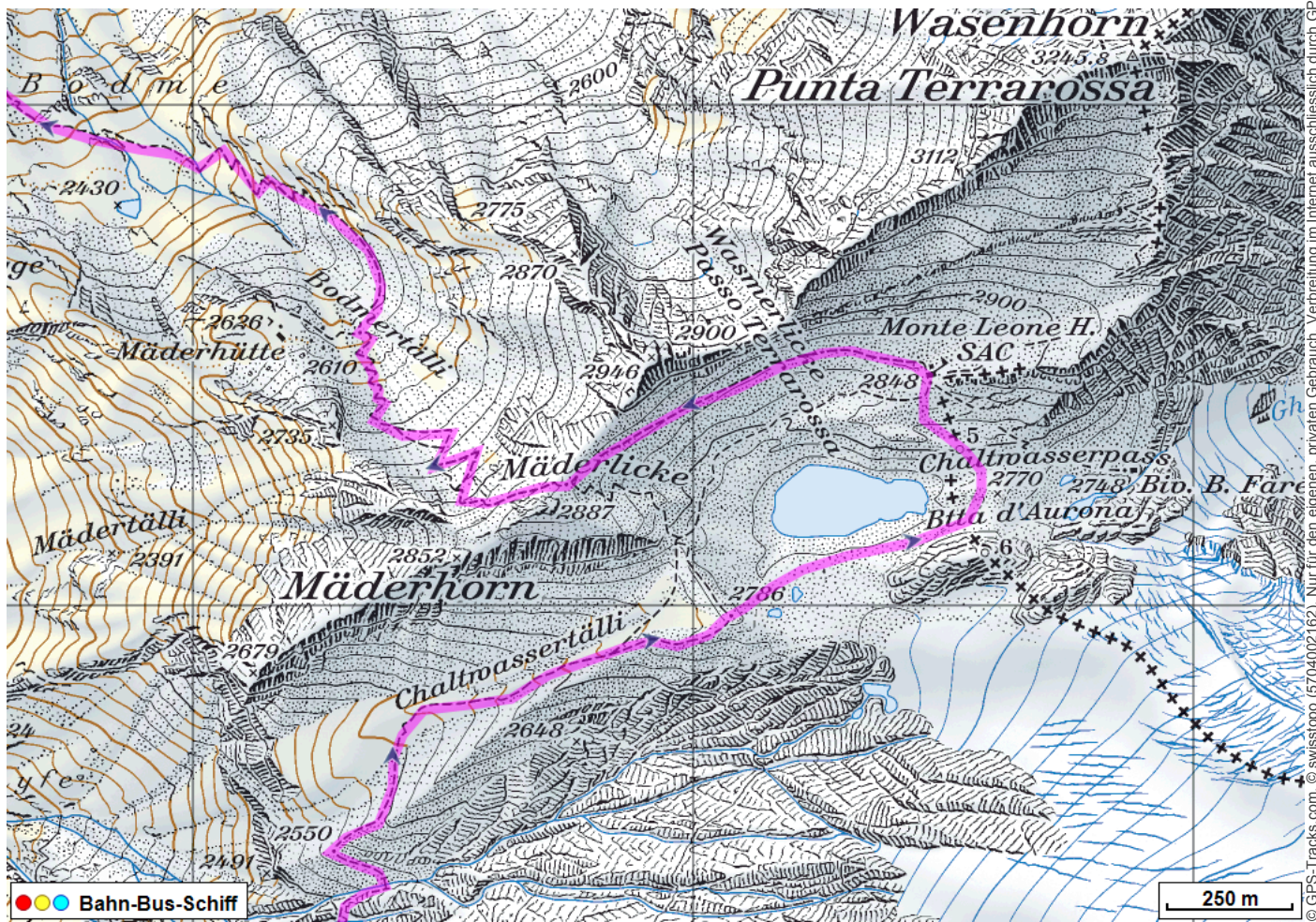
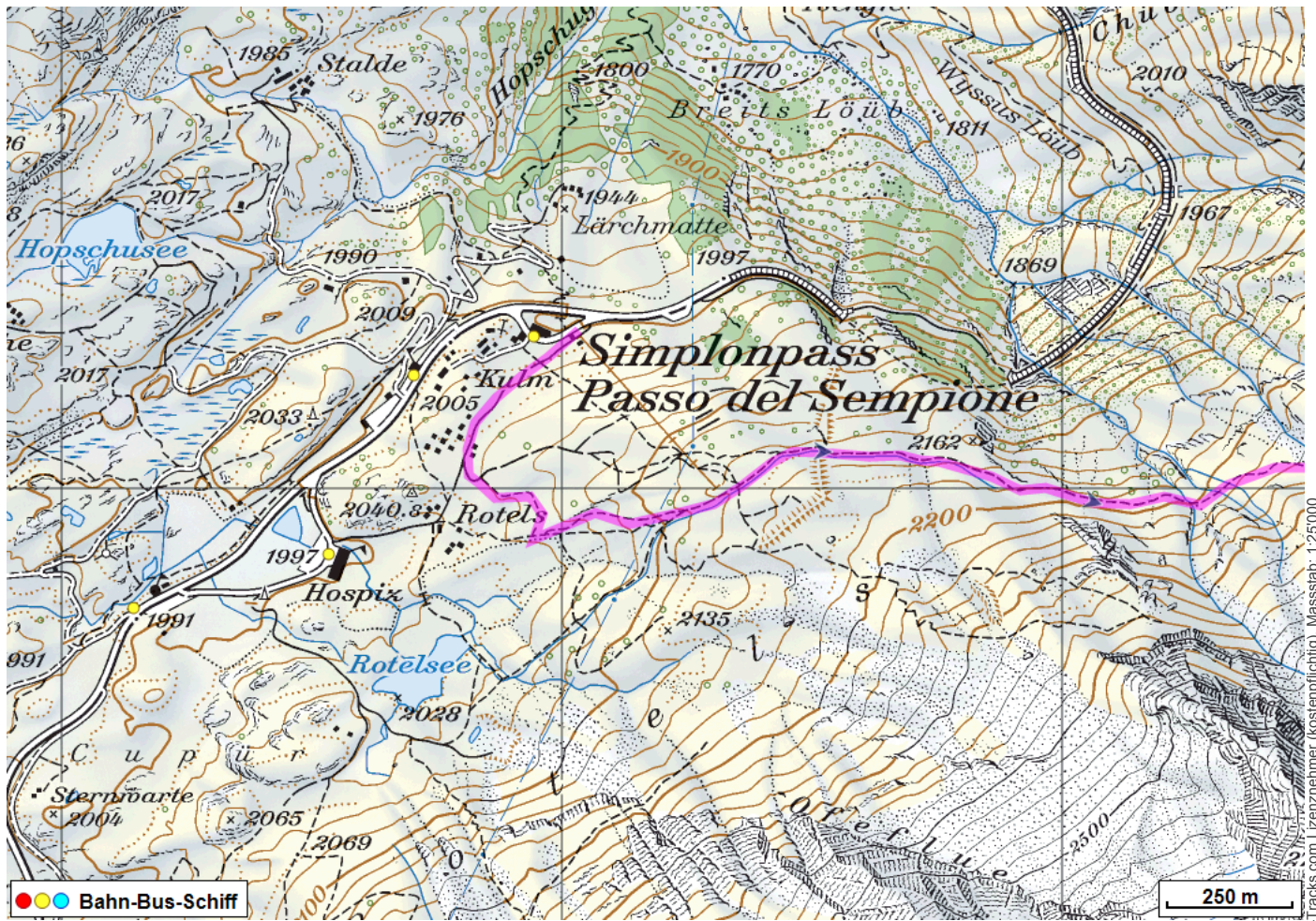
---

## Tourenbeschreibung

# Bergwanderung Monte Leone Hütte



# Bergwanderung Monte Leone Hütte



© GPS-Tracks.com. © swisstopo (5704002162). Nur für den eigenen, privaten Gebrauch. Verbreitung im Internet ausschliesslich durch GPS-Tracks.com Lizenznehmer (kostenpflichtig). Massstab: 1:25000

# Bergwanderung Monte Leone Hütte



## Höhenprofil

